

678

1

## アフリカ州を ながめて



学習課題

アフリカ州の自然環境<sup>かんきょう</sup>や文化、歴史には、  
どのような特色が見られるでしょうか。

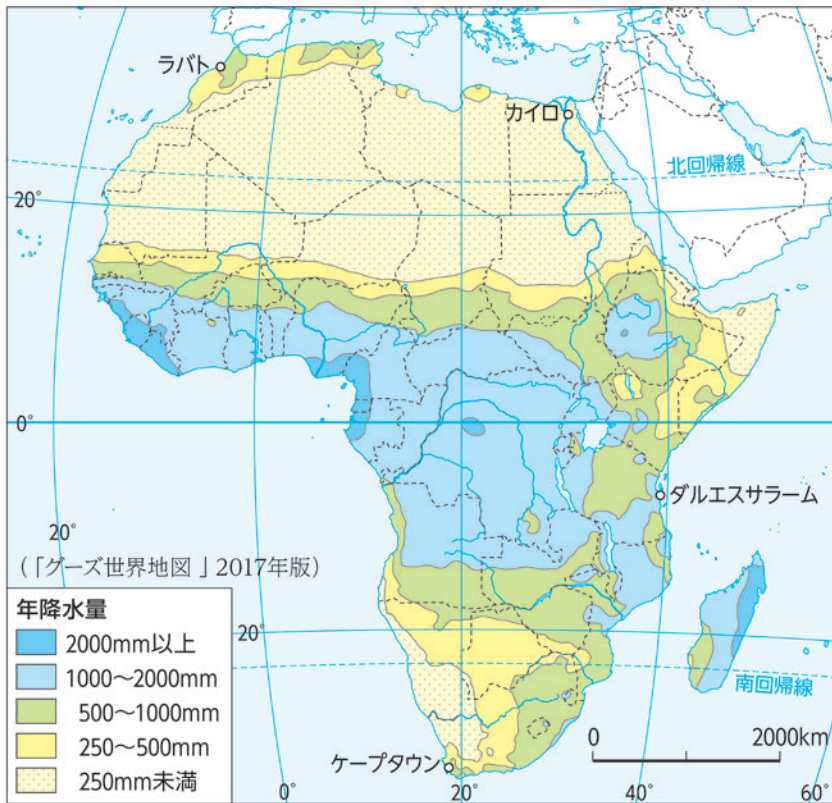
### 広大な砂漠が 広がるアフリカ

アフリカ州は、アフリカ大陸と周辺の島々から成り、地中海<sup>ちちゅうかい</sup>をはさんでヨーロッパの南に位置しています。赤道付近の気候帯は熱帯で、コンゴ盆地<sup>ぼんち</sup>やギニア湾岸<sup>わんがん</sup>などに常緑広葉樹の熱帯雨林が見られ、その南と北の地域では、**サバナ**とよばれるまばらに樹木のある草原が広がります。さらに赤道からはなれると

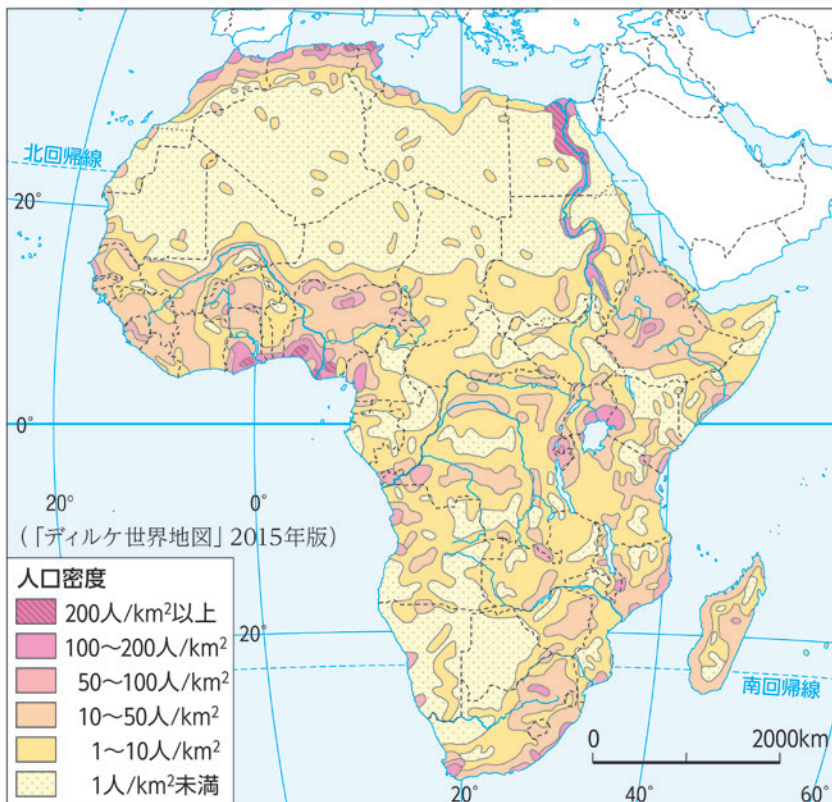
288-4

90-1

## ↓ ① アフリカの降水量



## ↓ ② アフリカの人口密度



1

## アフリカ州を ながめて



### 学習課題

アフリカ州の自然環境<sup>かんきょう</sup>や文化，歴史には，  
どのような特色が見られるでしょうか。

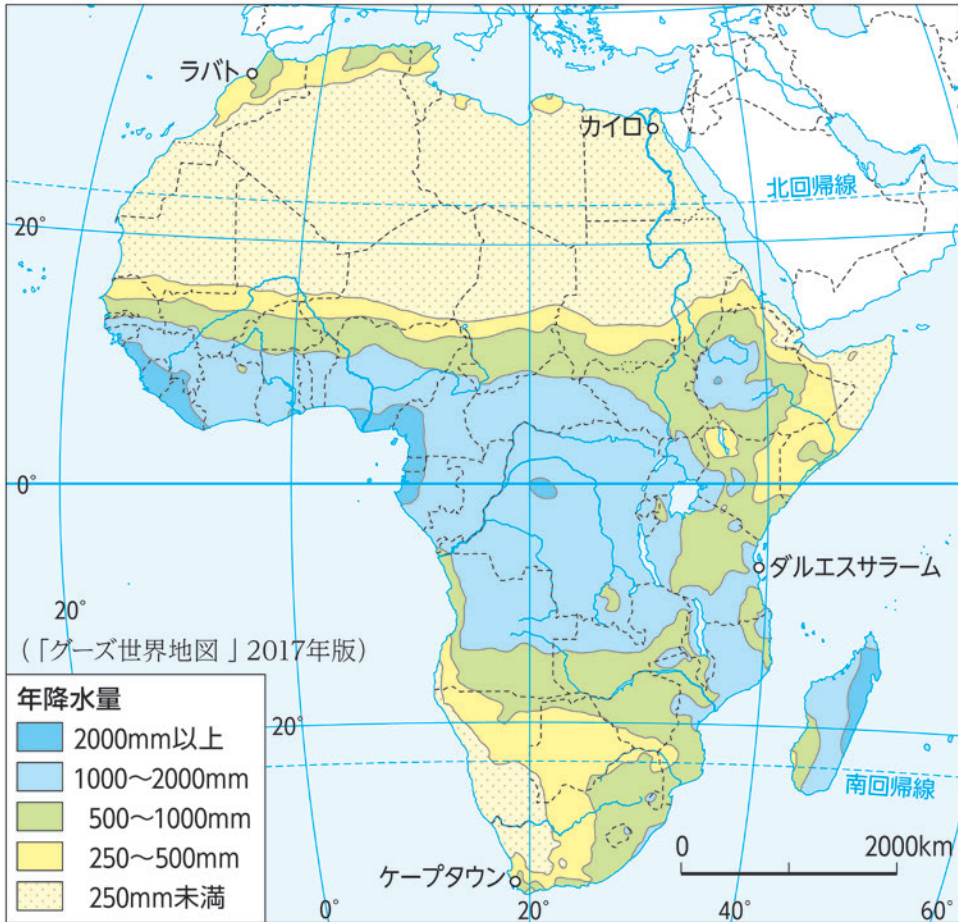
## 広大な砂漠が 広がるアフリカ

アフリカ州は，アフリカ大陸と周辺の島々から成り，地中海<sup>ちちゅうかい</sup>をはさんでヨーロッパの南に位置しています。赤道付近の気候帯は熱帯で，コンゴ盆地<sup>ほんち</sup>やギニア湾岸<sup>わんがん</sup>などに常緑広葉樹の熱帯雨林が見られ，その南と北の地域では，サバナとよばれるまばらに樹木のある草原が広がります。さらに赤道からはなれると

288-4



## ↓ ① アフリカの降水量



## ↓ ② アフリカの人口密度

