

番号	訂正箇所		原 文	訂 正 文
	ページ	行		
1	1-3	①	< 添付別紙1参照 >	< 添付別紙2参照 >
2	1-3	①	< 添付別紙1参照 >	< 添付別紙2参照 >
3	1-3	①	< 添付別紙1参照 >	< 添付別紙2参照 >
4	1	②	< 添付別紙3参照 >	< 添付別紙3参照 >
5	1	②	< 添付別紙3参照 >	< 添付別紙3参照 >
6	5	①	< 添付別紙4参照 >	< 添付別紙5参照 >
7	6	②	< 添付別紙6参照 >	< 添付別紙7参照 >
8	10	②	< 添付別紙8参照 >	< 添付別紙8参照 >
9	10	③	< 添付別紙9参照 >	< 添付別紙10参照 >
10	10	④	< 添付別紙11参照 >	< 添付別紙11参照 >
11	10	⑤	< 添付別紙12参照 >	< 添付別紙12参照 >
12	11	①	< 添付別紙13参照 >	< 添付別紙14参照 >
13	12	⑦	< 添付別紙15参照 >	< 添付別紙16参照 >
14	13	①	< 添付別紙17参照 >	< 添付別紙18参照 >
15	15	①	[川の表記] ドニエブル川	<u>ドニプロ川</u>
16	17	①	[都市名の表記] <u>パロー</u>	<u>ウトキアグビク (パロー)</u>
17	18	③	[都市名の表記] <u>パロー</u>	<u>ウトキアグビク (パロー)</u>
18	18	③	< 添付別紙19参照 >	< 添付別紙20参照 >
19	22	③	< 添付別紙21参照 >	< 添付別紙22参照 >
20	23	②	< 添付別紙23参照 >	< 添付別紙23参照 >
21	24	③	< 添付別紙24参照 >	< 添付別紙24参照 >
22	24	④	< 添付別紙25参照 >	< 添付別紙25参照 >
23	24	⑤	< 添付別紙26参照 >	< 添付別紙27参照 >
24	28	④	< 添付別紙28参照 >	< 添付別紙29参照 >
25	28	⑤	< 添付別紙30参照 >	< 添付別紙31参照 >
26	29	E4	[都市名の表記] <u>キエフ</u>	<u>キーウ</u>

番号	訂正箇所		原 文	訂 正 文
	ジ	行		
27	29	F5	〔都市名の表記〕 <u>オデッサ</u>	<u>オデーサ</u>
28	29	M5	〔都市名の表記〕 ウランバートル <u>Ulan Bator</u>	ウランバートル <u>Ulaanbaatar</u>
29	29	W2	〔都市名の表記〕 <u>バロー</u>	<u>ウトキアグビク（バロー）</u>
30	33	C1	〔都市名の表記〕 <u>レニノゴルスク</u>	<u>リドデル</u>
31	33	D2	〔都市名の表記〕 <u>アンシー 安西</u>	<u>コワチョウ 瓜州</u>
32	33	E2	〔都市名の表記〕 ウランバートル <u>Ulan Bator</u>	ウランバートル <u>Ulaanbaatar</u>
33	34	H2	〔湖の表記〕 ハンガ湖	ハン <u>カ</u> 湖
34	35	E6、F6	〔新幹線の記載〕 (現在は記載なし)	(西九州新幹線 武雄温泉～長崎)
35	36	③	<添付別紙32参照>	<添付別紙33参照>
36	44	④	<添付別紙34参照>	<添付別紙34参照>
37	44	⑤	<添付別紙35参照>	<添付別紙35参照>
38	45	E2	〔川の表記〕 <u>ドニエストル川</u>	<u>ドニステル川</u>
39	45	E2	〔都市名の表記〕 キシナウ (<u>キシニョフ</u>) <u>Kishinev</u>	キシナウ <u>Chisinau</u> (<u>キシニョフ</u>)
40	46	F1、F2	〔川の表記〕 <u>ドニエブル川</u>	都市名「ドニプロ」の文字を移動し、 「 <u>ドニプロ川</u> 」を移動し修正する
41	46	F1	〔都市名の表記〕 <u>キエフ Kiyev</u>	<u>キーウ Kyiv</u>
42	46	F2	〔都市名の表記〕 <u>オデッサ</u>	<u>オデーサ</u>
43	46	F2	〔都市名の表記〕 <u>ザポロージャ</u>	<u>ザポリージャ</u>
44	46	F2	〔都市名の表記〕 <u>ルガンスク</u>	<u>ルハンスク</u>
45	46	I3	〔都市名の表記〕 <u>チャルジョウ</u>	<u>トルクメナバード</u>

番号	訂正箇所		原 文	訂 正 文
	ページ	行		
46	50	①	〔川の表記〕 <u>ドニエブル川</u>	<u>ドニプロ川</u>
47	52	F3	〔地域名の表記〕 <u>チェルノブイリ</u>	<u>チョルノービリ (チェルノブイリ)</u>
48	52	F3	〔都市名の表記〕 <u>キエフ Kyiv</u>	<u>キーウ Kyiv (キエフ)</u>
49	52	F4	〔川の表記〕 <u>ドニエストル川</u>	<u>ドニステル川</u>
50	52	F4	〔都市名の表記〕 <u>キシナウ (キシニョフ) Kishinev</u>	<u>キシナウ Chisinau (キシニョフ)</u>
51	52	G3	〔川の表記〕 <u>ドニエブル川</u>	<u>ドニプロ川</u>
52	52	G4	〔都市名の表記〕 <u>ミコラエフ</u>	<u>ミコライウ</u>
53	52	G4	〔都市名の表記〕 <u>ルガンスク</u>	<u>ルハンスク</u>
54	52	G4	〔都市名の表記〕 <u>ザポロージャ</u>	<u>ザポリージャ</u>
55	52	G4	〔都市名の表記〕 <u>オデッサ</u>	<u>オデーサ</u>
56	52	I3	〔都市名の表記〕 <u>ビヤトカ</u>	<u>キーロフ</u>
57	52	H3、I3	〔都市名の表記〕 <u>ウリヤノフスク</u>	<u>ウリヤノフスク</u>
58	54	E1	〔都市名の表記〕 <u>ロブノ</u>	<u>リウネ</u>
59	54	E2	〔都市名の表記〕 <u>ウジゴロド</u>	<u>ウジホロド</u>
60	54	E2	〔都市名の表記〕 <u>テルノポリ</u>	<u>テルノビリ</u>
61	54	E2	〔都市名の表記〕 <u>イワノフランコフスク</u>	<u>イバノフランキウスク</u>
62	54	E2	〔都市名の表記〕 <u>チェルノフツィ</u>	<u>チェルニウツィ</u>
63	54	E2	〔都市名の表記〕 <u>キシナウ (キシニョフ) Kishinev</u>	<u>キシナウ Chisinau (キシニョフ)</u>

番号	訂正箇所		原 文	訂 正 文
	ページ	行		
64	54	E2	〔川の表記〕 <u>ドニエストル川</u>	<u>ドニステル川</u>
65	54	E1、F1	〔地域名の表記〕 <u>チェルノブイリ</u>	<u>チョルノービリ (チェルノブイリ)</u>
66	54	F1	〔川の表記〕 <u>ドニエブル川</u>	「キーウ (キエフ) Kyiv」と「大聖堂」を移動し、「 <u>ドニプロ川</u> 」を移動し修正する
67	54	F1	〔都市名の表記〕 <u>チェルニゴフ</u>	<u>チェルニヒウ</u>
68	54	F1	〔都市名の表記〕 <u>キエフ Kiyev</u>	<u>キーウ Kyiv (キエフ)</u>
69	54	E2、F2	〔都市名の表記〕 <u>ベラヤツェルコフィ</u>	<u>ビラツェルクバ</u>
70	55	①	〔都市名の表記〕 <u>キエフ</u>	<u>キーウ</u>
71	55	①	〔川の表記〕 <u>ドニエブル川</u>	<u>ドニプロ川</u>
72	56	③	〔都市名の表記〕 <u>キエフ</u>	<u>キーウ</u>
73	56	③	〔都市名の表記〕 <u>オデッサ</u>	<u>オデーサ</u>
74	58	⑦	〔都市名の表記〕 <u>キエフ</u>	<u>キーウ</u>
75	58	⑧	〔都市名の表記〕 <u>キエフ</u>	<u>キーウ</u>
76	58	⑧	〔都市名の表記〕 <u>オデッサ</u>	<u>オデーサ</u>
77	58	⑧	〔都市名の表記〕 <u>ハリコフ</u>	<u>ハルキウ</u>
78	59	C4	〔都市名の表記〕 <u>キエフ Kiyev</u>	<u>キーウ Kyiv</u>
79	59	C4	〔地域名の表記〕 <u>チェルノブイリ</u>	<u>チョルノービリ</u>
80	59	D5	〔都市名の表記〕 <u>ミコラエフ</u>	<u>ミコライウ</u>

番号	訂正箇所		原 文	訂 正 文
	ページ	行		
81	59	D5	[川の表記] <u>ドニエブル川</u>	<u>ドニプロ川</u>
82	59	D5	[都市名の表記] <u>オデッサ</u>	<u>オデーサ</u>
83	59	D5	[都市名の表記] <u>ザポロージャ</u>	<u>ザボリージャ</u>
84	59	D5	[都市名の表記] <u>ルガンスク</u>	<u>ルハンスク</u>
85	59	F4	[都市名の表記] <u>ビャトカ</u>	<u>キーロフ</u>
86	59	E4、F4	[都市名の表記] <u>ウリヤノフスク</u>	<u>ウリヤノフスク</u>
87	59	I4、I5	[都市名の表記] <u>レニノゴルスク</u>	<u>リドデル</u>
88	60	N5	[湖の表記] <u>ハンガ湖</u>	<u>ハンカ湖</u>
89	61	E2	[都市名の表記] <u>ツーレ</u>	<u>カーナーク (ツーレ)</u>
90	61	E3、F3	[都市名の表記] <u>ゴットハウン</u>	<u>ケケタルスアク</u>
91	61	E3、F3	[都市名の表記] <u>クリスチャンスホープ</u>	<u>カシギアングイト</u>
92	61	I2、J2	[都市名の表記] <u>スコルズビスン</u>	<u>イットコルトールミート</u>
93	61	O4	[都市名の表記] <u>キエフ</u>	<u>キーウ</u>
94	61	O5	[都市名の表記] <u>オデッサ</u>	<u>オデーサ</u>
95	62	M11	[都市名の表記] <u>ナミベ</u>	<u>モサメデス</u>
96	64	①	<添付別紙36参照>	<添付別紙36参照>
97	64	③	<添付別紙37参照>	<添付別紙37参照>
98	67	F2	[都市名の表記] <u>バロー</u>	<u>ウトキアグビク (バロー)</u>
99	67	N4	[都市名の表記] <u>フォートルバート</u>	<u>フォートルバート</u>

番号	訂正箇所		原 文	訂 正 文
	ページ	行		
100	67	02	〔都市名の表記〕 <u>ツーレ</u>	<u>カーナーク (ツーレ)</u>
101	67	03、P3	〔都市名の表記〕 <u>ゴットハウン</u>	<u>ケケルタルスアク</u>
102	67	Q3、R3	〔都市名の表記〕 <u>クリスチャンスホープ</u>	<u>カシギアングイト</u>
103	67	R2、S2	〔都市名の表記〕 <u>スコルズビスン</u>	<u>イットコルトールミート</u>
104	69	B1	〔山の表記〕 ディントン山	<u>ワディントン山</u>
105	70	L3	〔都市の記号：ハリスバーグ〕 (州都ではない記号)	(州都の記号に変更)
106	70	L2、M2	〔湖の表記〕 <u>アビチビ湖</u>	<u>グアン湖</u>
107	70	M2	〔都市名の表記〕 <u>シクティミ</u>	<u>サグネー</u>
108	70	P2	〔世界遺産の表記〕 ロスモーン	<u>グロスモーン</u>
109	72	①	<添付別紙38参照>	<添付別紙38参照>
110	72	③	<添付別紙39参照>	<添付別紙39参照>
111	73	②	<添付別紙40参照>	<添付別紙40参照>
112	80	S7	〔島名の表記〕 <u>クリスマス島</u>	<u>キリチマチ (クリスマス) 島</u>
113	84	③ (2)	<添付別紙41参照>	<添付別紙41参照>
114	85	C8、D8	〔新幹線の記載〕 (現在は記載なし)	(西九州新幹線 武雄温泉～長崎)
115	87	E2、F2	〔新幹線の記載〕 (現在は記載なし)	(西九州新幹線 武雄温泉～長崎)
116	89	C4、C5、D4、 D5	〔新幹線の記載〕 (現在は記載なし)	といし いいもり たらみ (「戸石」「飯盛」「多良見」の文字、 みかんの記号を移動し、西九州新幹線 武雄温泉～長崎を記載)

番号	訂正箇所		原 文	訂 正 文
	ページ	行		
117	90	D6	<p>〔ラムサール条約登録地の記載〕</p> <p>(現在は記載なし)</p>	<p>の だ</p> <p>(「えんどう」「野田」を移動し、「出水ツルの越冬地」にラムサール条約の登録地のマークを入れる)</p>
118	91	A4、A5、B4、B5	<p>〔新幹線の記載〕</p> <p>ながさき</p> <p>「長崎新幹線(建設中)」(武雄温泉～長崎)</p>	<p>うれしの</p> <p>(「嬉野」の文字を移動し、線路を実線に変更し、文字を「西九州新幹線」に変更)</p>
119	92	C5	<p>〔鉄道駅の記載〕</p> <p><u>しまばらがいこう</u></p>	<p><u>しまばらこう</u></p>
120	93	②	<p>〔新幹線の記載〕</p> <p>(現在は記載なし)</p>	<p>(西九州新幹線 武雄温泉～長崎)</p>
121	104	①	<添付別紙42参照>	<添付別紙43参照>
122	106	C6	<p>〔火力発電所の記載〕</p> <p>(海南発電所)</p>	<p>(削除)</p>
123	106	E6	<p>〔火力発電所の記載〕</p> <p>(尾鷲三田火力発電所)</p>	<p>(削除)</p>
124	106	F5	<p>〔火力発電所の記載〕</p> <p>(四日市火力発電所)</p>	<p>(削除)</p>
125	107	E6	<p>〔火力発電所の記載〕</p> <p>(海南発電所)</p>	<p>(削除)</p>
126	110	①	<p>〔施設の記載〕</p> <p>(韓国★)</p>	<p>(文字と外国公館の記号を移動)</p>
127	111	① (2) C2	<p>にしかも</p> <p><u>西加茂</u></p>	<p>にしかも</p> <p><u>西賀茂</u></p>
128	111	① (2) C2	<p>にしかもばし</p> <p><u>西加茂橋</u></p>	<p>にしかもばし</p> <p><u>西賀茂橋</u></p>
129	111	① (2) C2	<p>しんこういん</p> <p>神光院</p>	<p>じんこういん</p> <p>神光院</p>
130	112	③	<添付別紙44参照>	<添付別紙44参照>
131	112	④F5	<p>〔鉄道駅の記載〕</p> <p><u>けいコンピュータまえ</u></p>	<p><u>けいさんかがくセンター</u></p>
132	114	B7	<p>〔火力発電所の記載〕</p> <p>(四日市火力発電所)</p>	<p>(削除)</p>

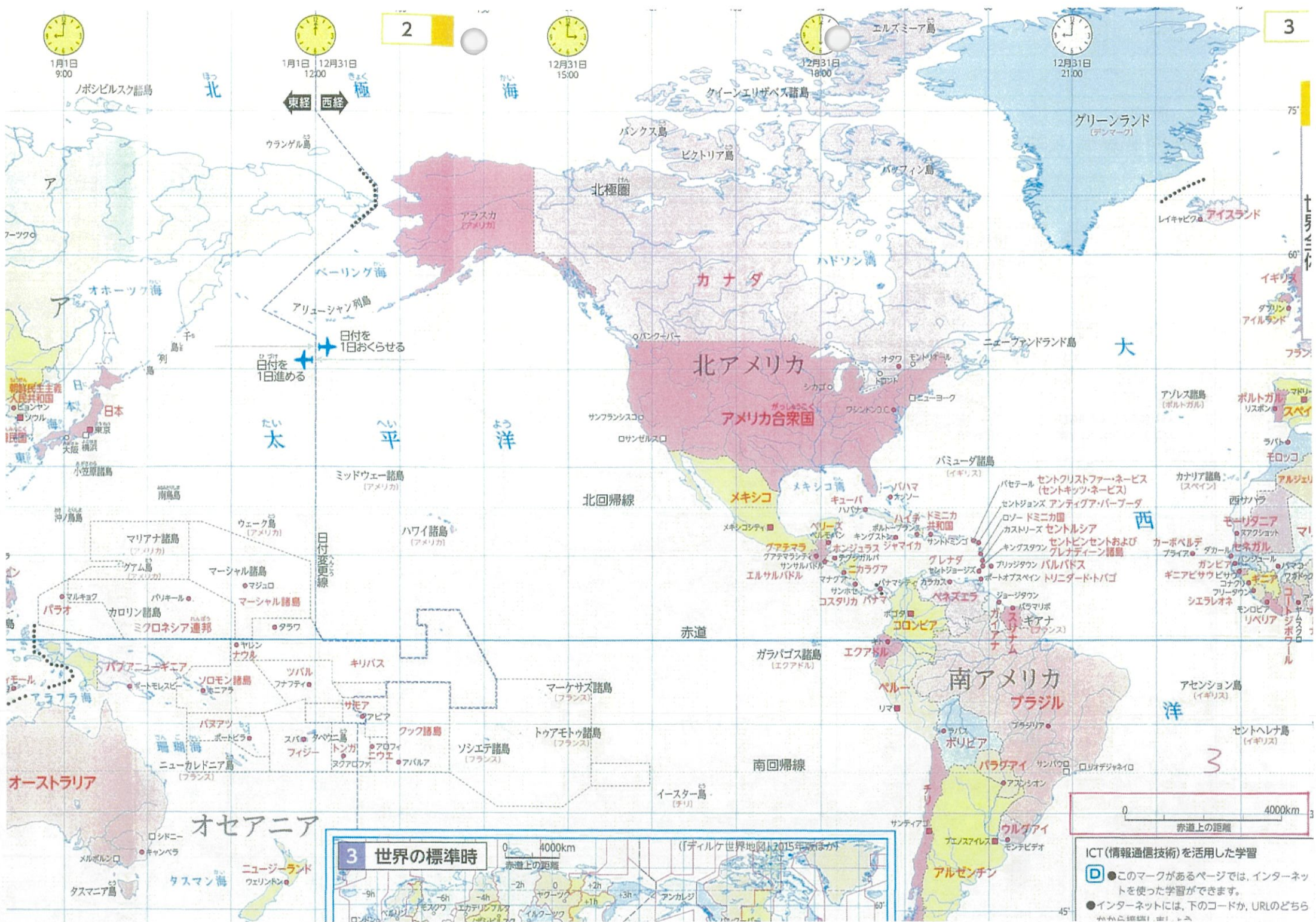
番号	訂正箇所		原 文	訂 正 文
	ページ	行		
133	114	B7	[地形の記載] (現在は記載なし)	(平地)
134	114	D5	[国定公園の記載] (現在は記載なし)	こんべえとうげ みなみみのわ 「権兵衛峠」「南箕輪」「2956」を移 ちゅうおう 動し、「 <u>中央アルプス国定公園</u> 」を記載
135	115	B4	[火力発電所の記載] (四日市火力発電所)	(削除)
136	116	F1、F2、G1	[国定公園の記載] (現在は記載なし)	ちゅうおう <u>中央 アルプス国定公園</u>
137	123	D3	[施設の記載] <u>メットライフドーム</u>	<u>ベルーナドーム</u>
138	125	B3	[施設の記載] しおみだいじょうすいじょう <u>潮見 台 浄 水 場</u>	にしながさわじょうすいじょう <u>西 長 沢 浄 水 場</u>
139	128	②	<添付別紙45参照>	<添付別紙45参照>
140	130	④	<添付別紙46参照>	<添付別紙46参照>
141	134	④	<添付別紙47参照>	<添付別紙47参照>
142	136	E6	[ダムに記載] (現在は記載なし)	やながわ (築川ダム)
143	146	①	<添付別紙48参照>	<添付別紙48参照>
144	149 -150	②	<添付別紙49参照>	<添付別紙50参照>
145	149	④	<添付別紙51参照>	<添付別紙51参照>
146	150	⑤	<添付別紙52参照>	<添付別紙52参照>
147	150	⑥	<添付別紙53参照>	<添付別紙53参照>
148	150	⑦	<添付別紙54参照>	<添付別紙54参照>
149	152	⑥	<添付別紙55参照>	<添付別紙55参照>
150	153	②	<添付別紙56参照>	<添付別紙56参照>
151	154	③	<添付別紙57参照>	<添付別紙57参照>
152	154	④	<添付別紙58参照>	<添付別紙58参照>

番号	訂正箇所		原 文	訂 正 文
	ページ	行		
153	154	⑤	< 添付別紙59参照 >	< 添付別紙59参照 >
154	154	⑥	< 添付別紙60参照 >	< 添付別紙60参照 >
155	154	⑦	< 添付別紙61参照 >	< 添付別紙61参照 >
156	154	⑧	< 添付別紙62参照 >	< 添付別紙62参照 >
157	155	①	< 添付別紙63参照 >	< 添付別紙63参照 >
158	155	②	< 添付別紙64参照 >	< 添付別紙64参照 >
159	155	③	< 添付別紙65参照 >	< 添付別紙65参照 >
160	155	④	< 添付別紙66参照 >	< 添付別紙66参照 >
161	156	⑤	< 添付別紙67参照 >	< 添付別紙68参照 >
162	162	③	< 添付別紙69参照 >	< 添付別紙69参照 >
163	162	⑦	< 添付別紙70参照 >	< 添付別紙70参照 >
164	163	① (1)	< 添付別紙71参照 >	< 添付別紙71参照 >
165	163	① (2)	< 添付別紙72参照 >	< 添付別紙72参照 >
166	163	① (4)	< 添付別紙73参照 >	< 添付別紙73参照 >
167	164	②	< 添付別紙74参照 >	< 添付別紙74参照 >
168			< 添付別紙74参照 >	< 添付別紙74参照 >
169	164	④	< 添付別紙75参照 >	< 添付別紙76参照 >
170	166	①	< 添付別紙77参照 >	< 添付別紙78参照 >
171	167	①	< 添付別紙79参照 >	< 添付別紙80参照 >
172			< 添付別紙79参照 >	< 添付別紙80参照 >
173	168	④	< 添付別紙81参照 >	< 添付別紙82参照 >
174	169 -171	①	< 添付別紙83, 85, 87参照 >	< 添付別紙84, 86, 88参照 >
175	169	①	< 添付別紙83参照 >	< 添付別紙84参照 >
176	171 -172	②	< 添付別紙89参照 >	< 添付別紙90参照 >
177	172	③	〔都市名の表記〕 <u>キエフ</u>	<u>キーウ (キエフ)</u>
178	172	④	< 添付別紙91参照 >	< 添付別紙92参照 >
179	173	①	< 添付別紙93参照 >	< 添付別紙94参照 >
180	176 -179	さくいん 世界の地名	< 添付別紙95, 97, 99, 101参照 >	< 添付別紙96, 98, 100, 102参照 >

番号	訂正箇所		原文	訂正文
	ページ	行		
181	186	資料さくいん	NAFTA（ <u>北アメリカ自由貿易協定</u> ）の結び付き	USMCA（ <u>米国・メキシコ・カナダ協定</u> ）の結び付き
182	188	鳥取県	^{さきゅう} 日本最大の砂丘 鳥取砂丘	^{さきゅう} 日本最大 <u>級</u> の砂丘 鳥取砂丘
183	188	沖縄県	^{じゅみょう} <u>女性の平均寿命</u> 日本一	^{とくしゅしゅっしょう} <u>合計特殊出生率</u> 日本一
184	130	④	<添付別紙46参照>	<添付別紙46参照>

図書の記号・番号 地図701

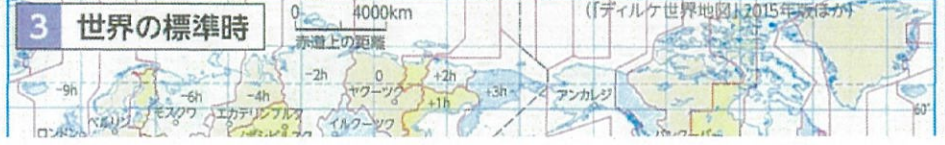
[illegible]



2

3

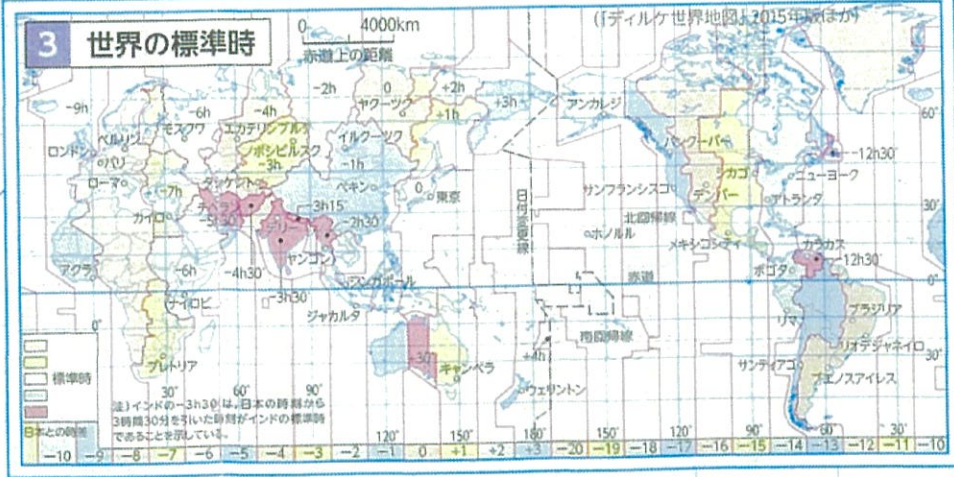
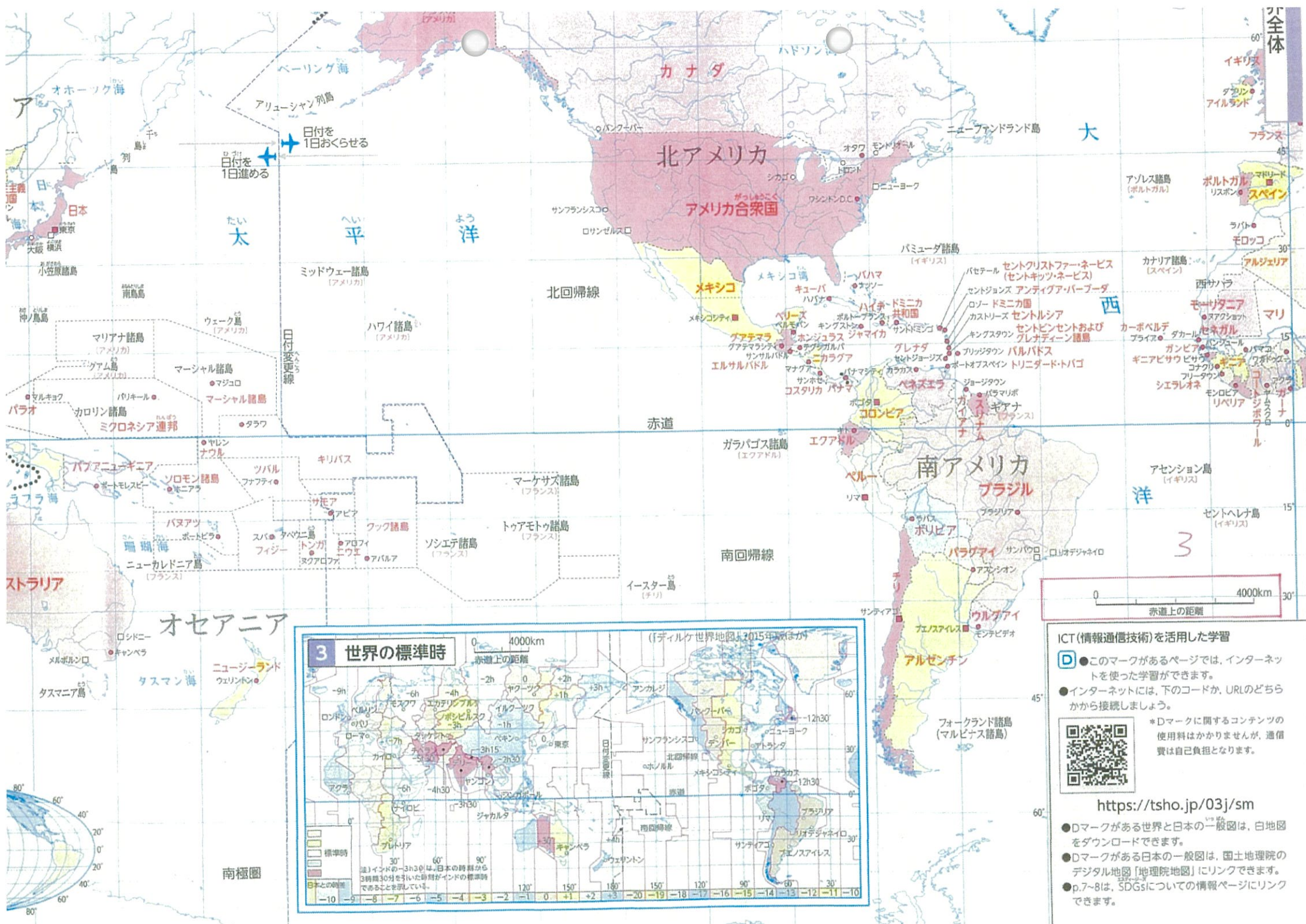
3 世界の標準時



ICT (情報通信技術) を活用した学習

●このマークがあるページでは、インターネットを使った学習ができます。


●インターネットには、下のコードか、URLのどちらかを入力してください。



ICT (情報通信技術) を活用した学習

●このマークがあるページでは、インターネットを使った学習ができます。

●インターネットには、下のコードか、URLのどちらから接続しましょう。

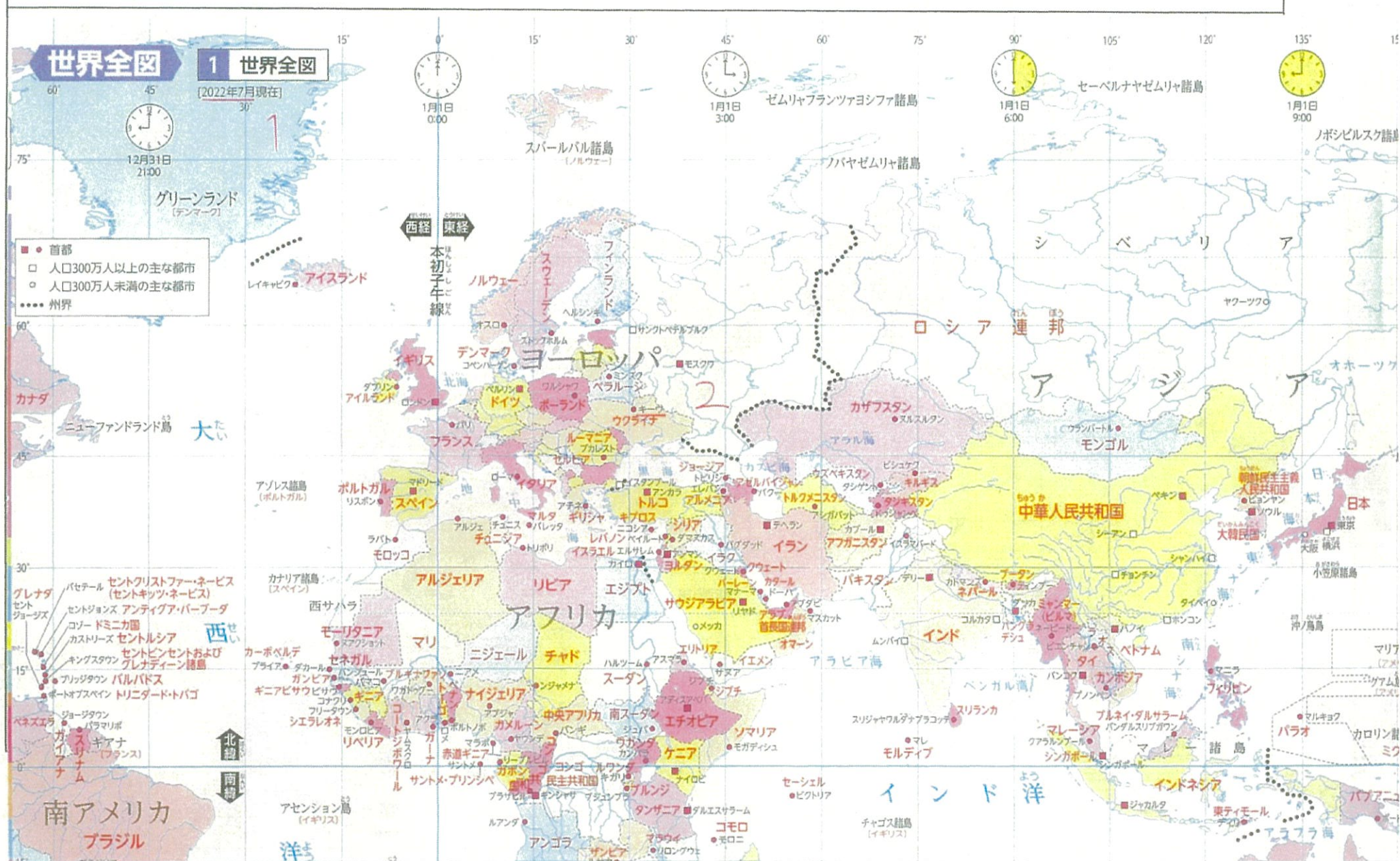


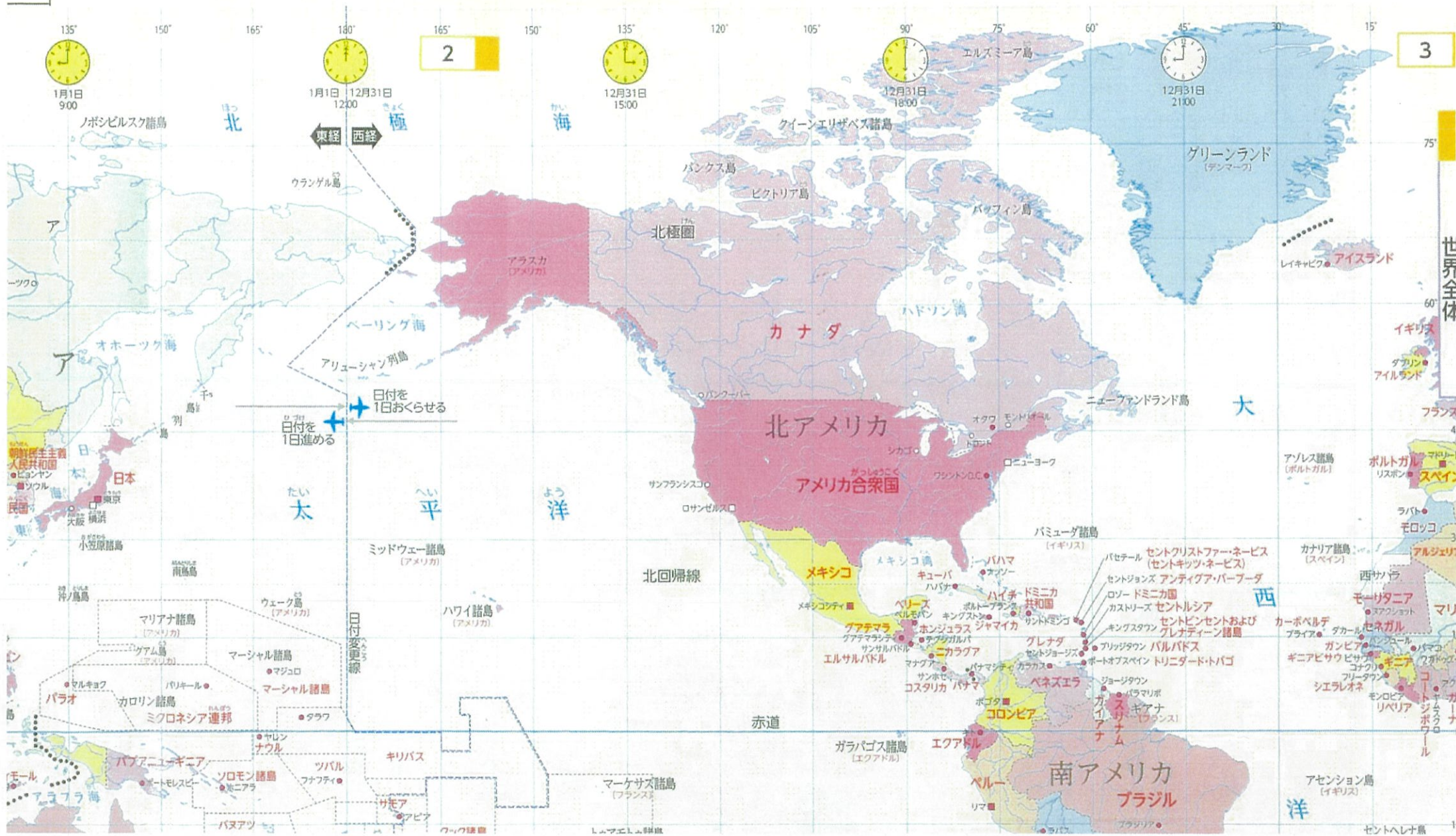
*Dマークに関するコンテンツの使用料はかかりませんが、通信費は自己負担となります。

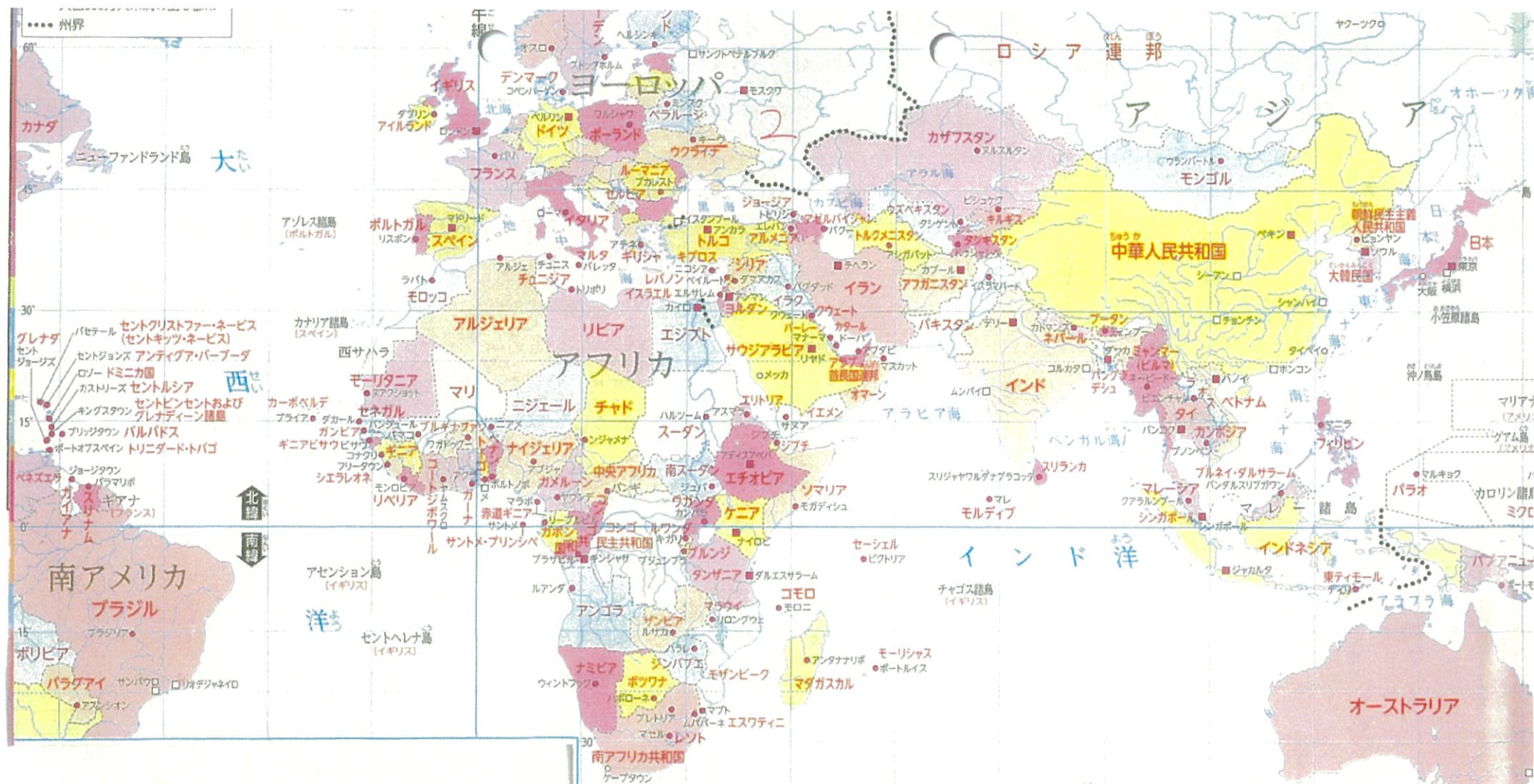
<https://tsho.jp/03j/sm>

- Dマークがある世界と日本の一般図は、白地図をダウンロードできます。
- Dマークがある日本の一般図は、国土地理院のデジタル地図「地理院地図」にリンクできます。
- p.7~8は、SDGsについての情報ページにリンクできます。

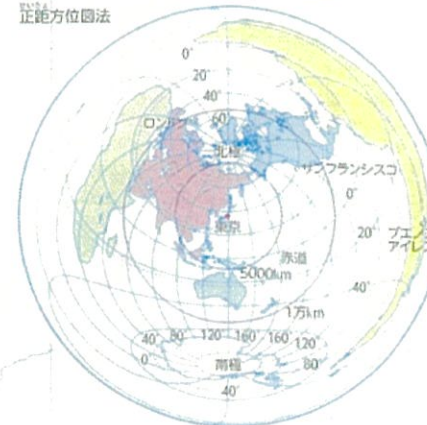
訂正文



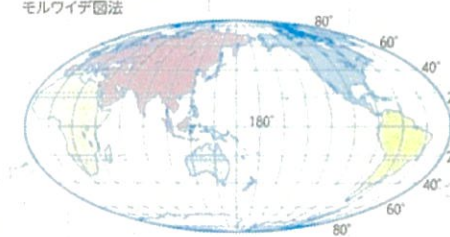



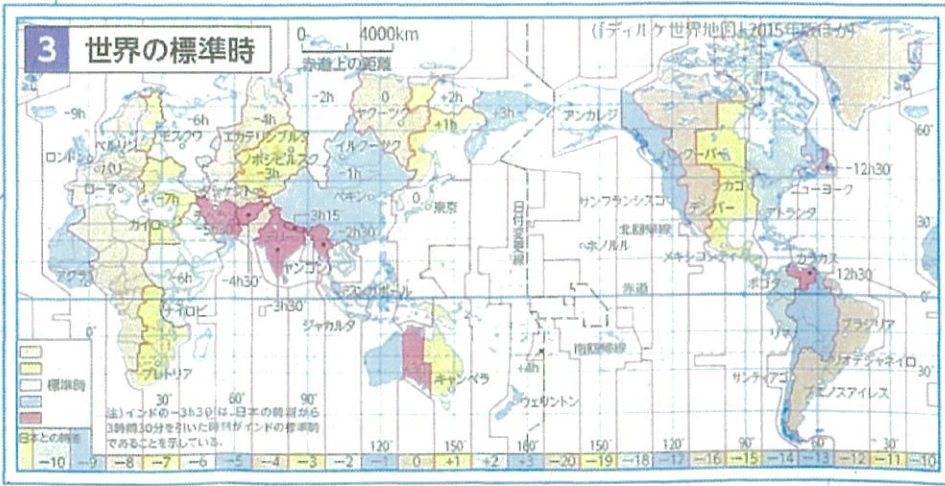
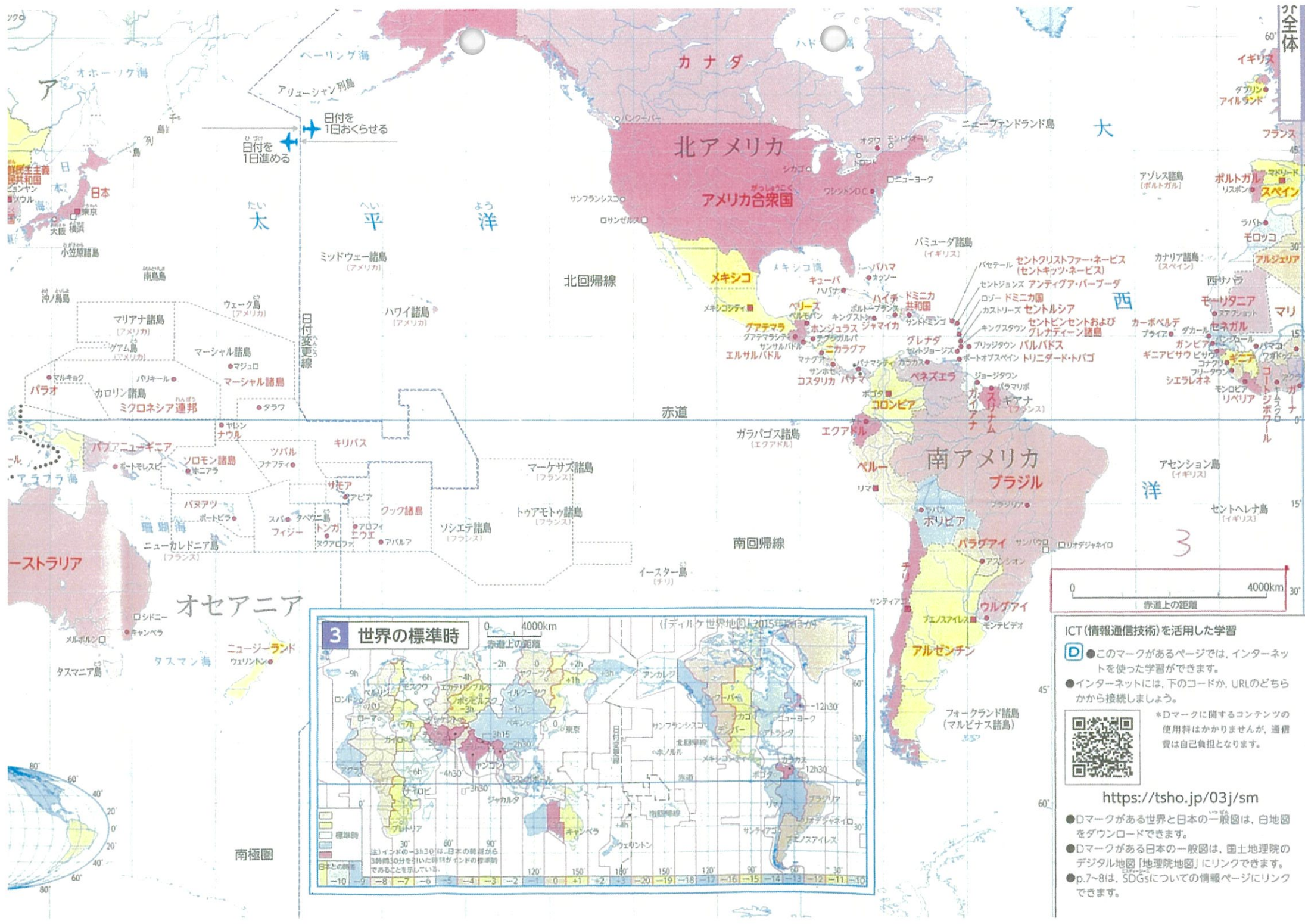


中心からの距離と方位が正しい地図
正距方位図法




面積が正しい地図
メルカトル図法






ICT (情報通信技術) を活用した学習

 ●このマークがあるページでは、インターネットを使った学習ができます。

●インターネットには、下のコードか、URL のどちらから接続しましょう。



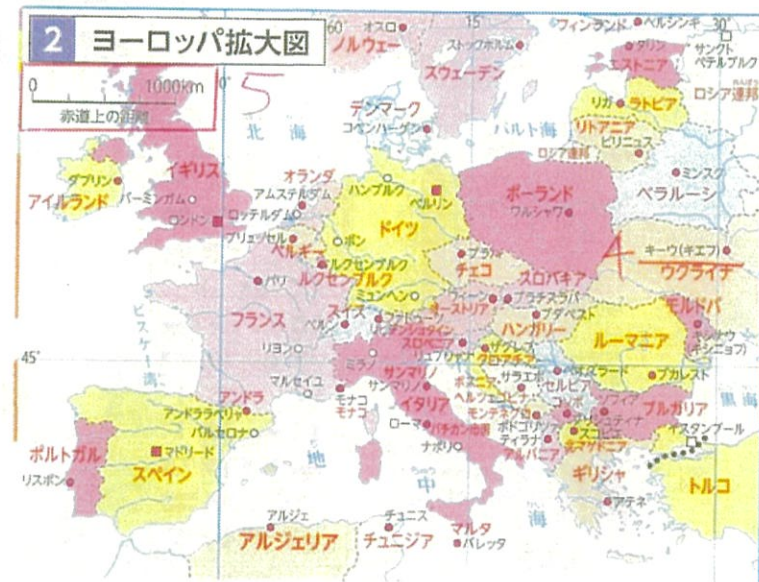
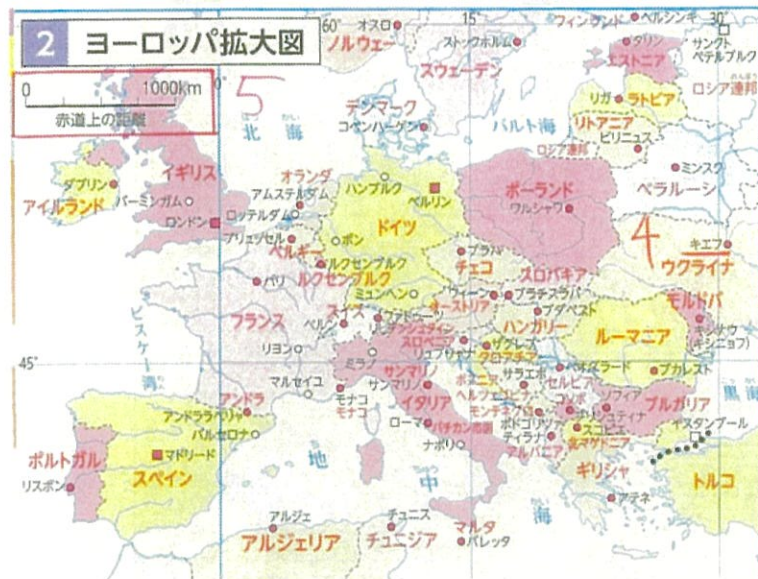
*Dマークに関するコンテンツの使用料はかかりませんが、通信費は自己負担となります。

<https://tsho.jp/03/jsm>

- Dマークがある世界と日本の一般図は、白地図をダウンロードできます。
- Dマークがある日本の一般図は、国土地理院のデジタル地図「地理院地図」にリンクできます。
- p.7-8は、SDGs についての情報ページにリンクできます。

原文

訂正文



原文

1 一般図を見てみよう

ページ番号・インデックス

ページ番号とインデックスの上の色は、大きく世界、日本、統計、さくいの4色に分かれています。

インデックスは、そのページにどの地域の地図や資料がのっているかを示しています。

インデックスの横の色は、世界の6州、日本の7地方で分かれています。



地図を開かなくても、インデックスの色を見れば、どの地域のページが分かるんだね。

位置図

その地図が示す範囲が、地球上や日本の中のどこに当たるかを示した図です。



世界の位置図

日本の位置図

タイトル

州や地方の色を示す帯

国旗

各地域の一般図に出てくる、主な国の国旗がのっています。

1 ヨーロッパ州の国々の国旗




一般図では、世界の国や都市、日本の都道府県や市町村のくわしい場所を確認できます。



共通点のある国旗があるみたいだね。理由があるのかな。

よく見ると、地名だけでなく、地形や鉄道、道路ものっているね。



さくいん記号

さくいんに示された国や都市の位置を、地図の中から探すときに使う記号です。

4ページの「さくいんの使い方を身につけよう」も、あわせて確認しましょう。



いろいろな記号や線、色からも分かることがありそうだね。



ヨーロッパでは、どんなことに注目するのかな。



タイトル

地図で示された地域の名称

この地図帳でいつ、どこに「世界旅行」をするお友達と先生

訂正文

1 一般図を見てみよう

ページ番号・インデックス

ページ番号とインデックスの上の色は、大きく世界、日本、統計、さくいの4色に分かれています。

インデックスは、そのページにどの地域の地図や資料がのっているかを示しています。

インデックスの横の色は、世界の6州、日本の7地方で分かれています。

地図を開かなくても、インデックスの色を見れば、どの地域のページが分かるんだね。

位置図

その地図が示す範囲が、地球上や日本の中のどこに当たるかを示した図です。



世界の位置図

日本の位置図

タイトル

州や地方の色を示す帯

国旗

各地域の一般図に出てくる、主な国の国旗がのっています。

1 ヨーロッパ州の国々の国旗



一般図では、世界の国や都市、日本の都道府県や市町村のくわしい場所を確認できます。

共通点のある国旗があるみたいだね。理由があるのかな。

よく見ると、地名だけでなく、地形や鉄道、道路ものっているね。



縮尺やスケールを使えば、ロンドンからローマまでの距離が分かるんだね。

さくいん記号

さくいんに示された国や都市の位置を、地図の中から探すときに使う記号です。

4ページの「さくいの使い方を身につけよう」も、あわせて確認しましょう。

いろいろな記号や線、色からも分かることがありそうだね。

ヨーロッパでは、どんなことに注目するのかな。



タイトル
地図で示された地域の名称

この地図帳でいっしょに「世界旅行」をする友達と先生

基本資料 ヨーロッパの基本資料を見てみよう

世界の各州の「基本資料」のページには、それぞれの州の土地利用、地形の断面図、降水量が共通でのっており、これ以外に、それぞれの州の特徴を示す、民族や産業などの資料もついています。

日本の各地方の「基本資料」のページには、その地方の地形が分かる鳥瞰図や断面図、土地利用と降水量が共通でのっています。

初めに、基本資料からヨーロッパの起伏や降水量、土地利用がどうなっているか、読み取ってみましょう。季節による降水量のちがいや、土地利用との関係など、いくつかの資料を結び付けて読み取れるとよいですね。

土地利用に注目すると、耕地がいちばん広いけど、森林の種類は南北でちがうみたいだね。



降水量の地図と比べてみると、育っているもののちがいが関係がありそうだね。食べているものも変わっているのかな。

教科書では、世界の各州や日本の各地方について大きくとらえた後で、それぞれの地域を「探究課題」に沿ってより深く学習していきます。ヨーロッパでは、なぜ政治や経済を統合する動きが進んだかについて探究していきます。ヨーロッパの大きな自然環境が読み取れたら、教科書の探究課題に沿って、学習を進めていきますよ。

地図帳の活用方法

訂正文

基本資料 ヨーロッパの基本資料を見てみよう

「基本資料」は、教科書で世界の各州、日本の各地方の学習の初めに、その州・地方を大きくとらえるときに役立ちます。

世界の各州の「基本資料」のページには、それぞれの州の土地利用、地形の断面図、降水量が共通でのもっており、これ以外に、それぞれの州の特徴を示す、民族や産業などの資料もついています。

日本の各地方の「基本資料」のページには、その地方の地形が分かる鳥瞰図や断面図、土地利用と降水量が共通のもついています。



初めに、基本資料からヨーロッパの起伏や降水量、土地利用がどうなっているか、読み取ってみましょう。季節による降水量のちがいや、土地利用との関係など、いくつかの資料を結び付けて読み取れるとよいですね。

土地利用に注目すると、耕地がいちばん広いけど、森林の種類は南北でちがうみたいだね。



降水量の地図と比べてみると、育っているもののちがいと関係がありそうだね。食べているものも変わっているのかな。



教科書では、世界の各州や日本の各地方について大きくとらえた後で、それぞれの地域を「探究課題」に沿ってより深く学習していきます。ヨーロッパでは、なぜ政治や経済を統合する動きが進んだかについて探究していきます。ヨーロッパの大まかな自然環境が読み取れたら、教科書の探究課題に沿って、学習を進めていきましょう。



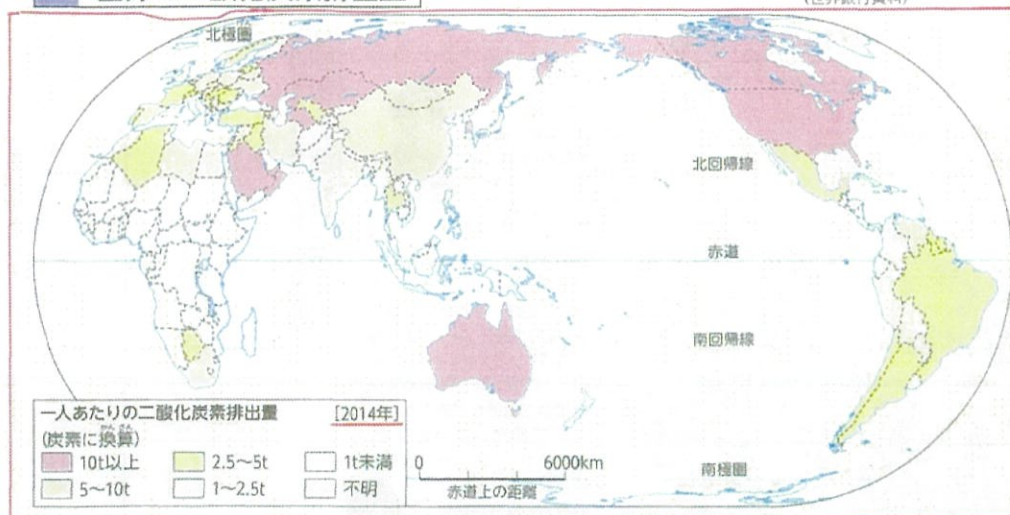
地図帳の活用方法

原文

訂正文

2 世界の二酸化炭素排出量

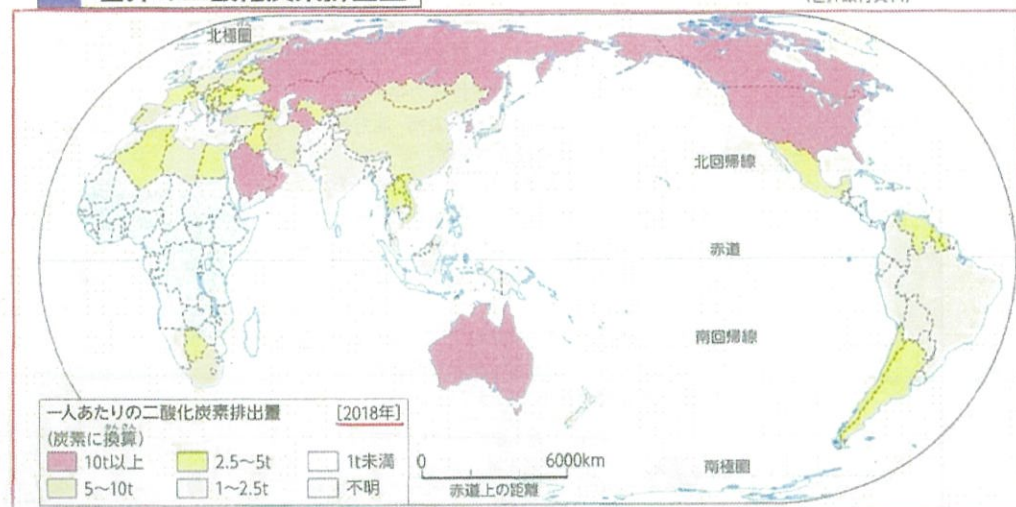
(世界銀行資料)



8


2 世界の二酸化炭素排出量

(世界銀行資料)




8

原文



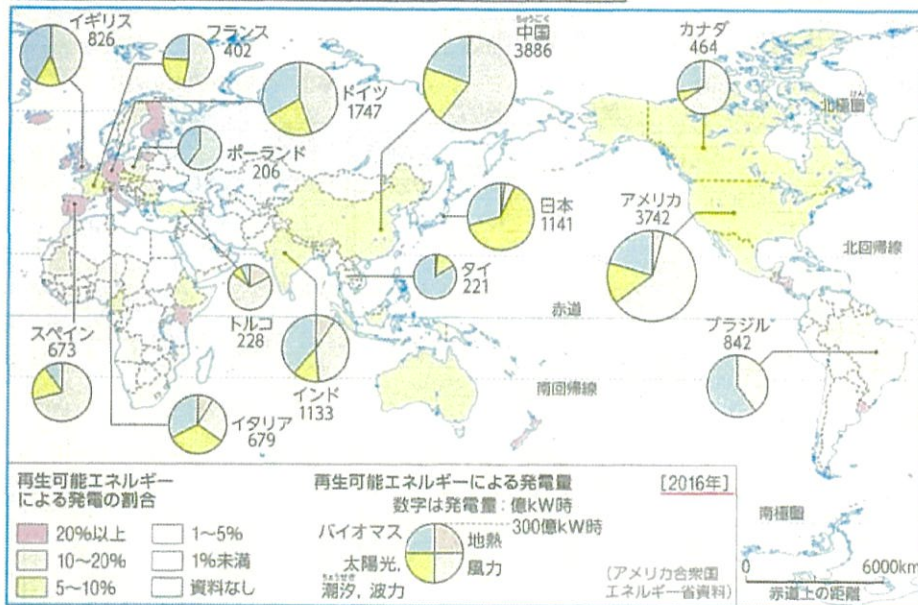
訂正文



原文

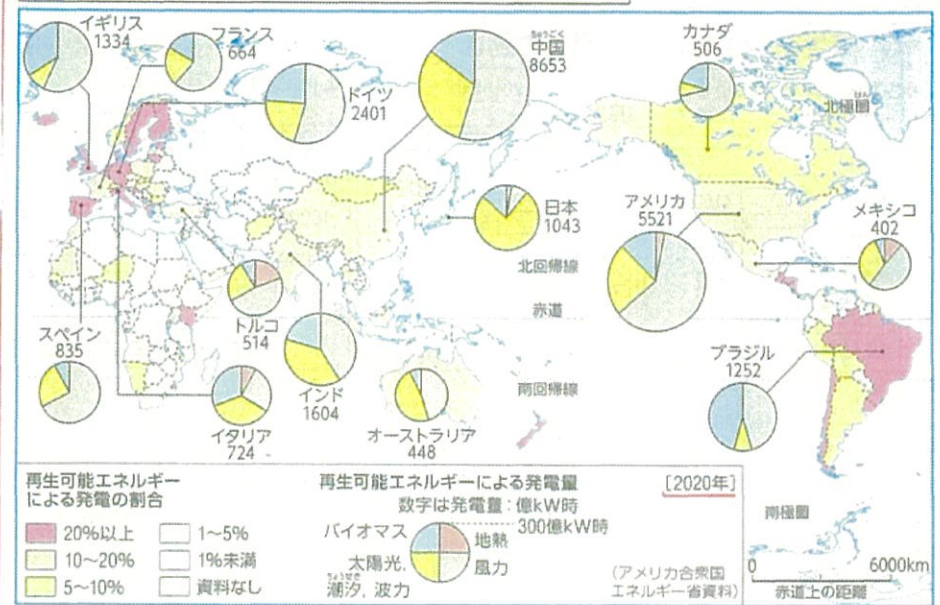
訂正文

4 再生可能エネルギーを利用した発電の普及



10

4 再生可能エネルギーを利用した発電の普及



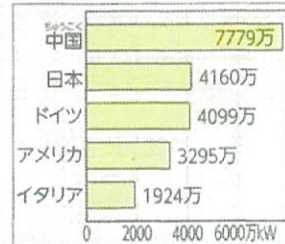
10

原文


訂正文

5 再生可能エネルギー導入の動き

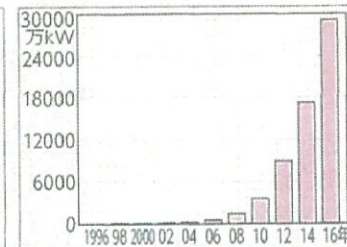
〔「エネルギー白書」2018ほか〕

◆主な国に導入されているクリーンエネルギー [2016年]
(太陽光発電)

(風力発電)

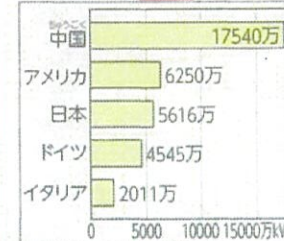


◆世界の太陽光発電の普及




5 再生可能エネルギー導入の動き

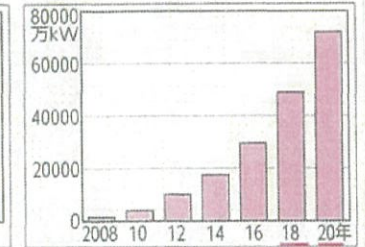
〔「エネルギー白書」2020ほか〕

◆主な国に導入されているクリーンエネルギー
(太陽光発電) [2018年]

(風力発電) [2019年]



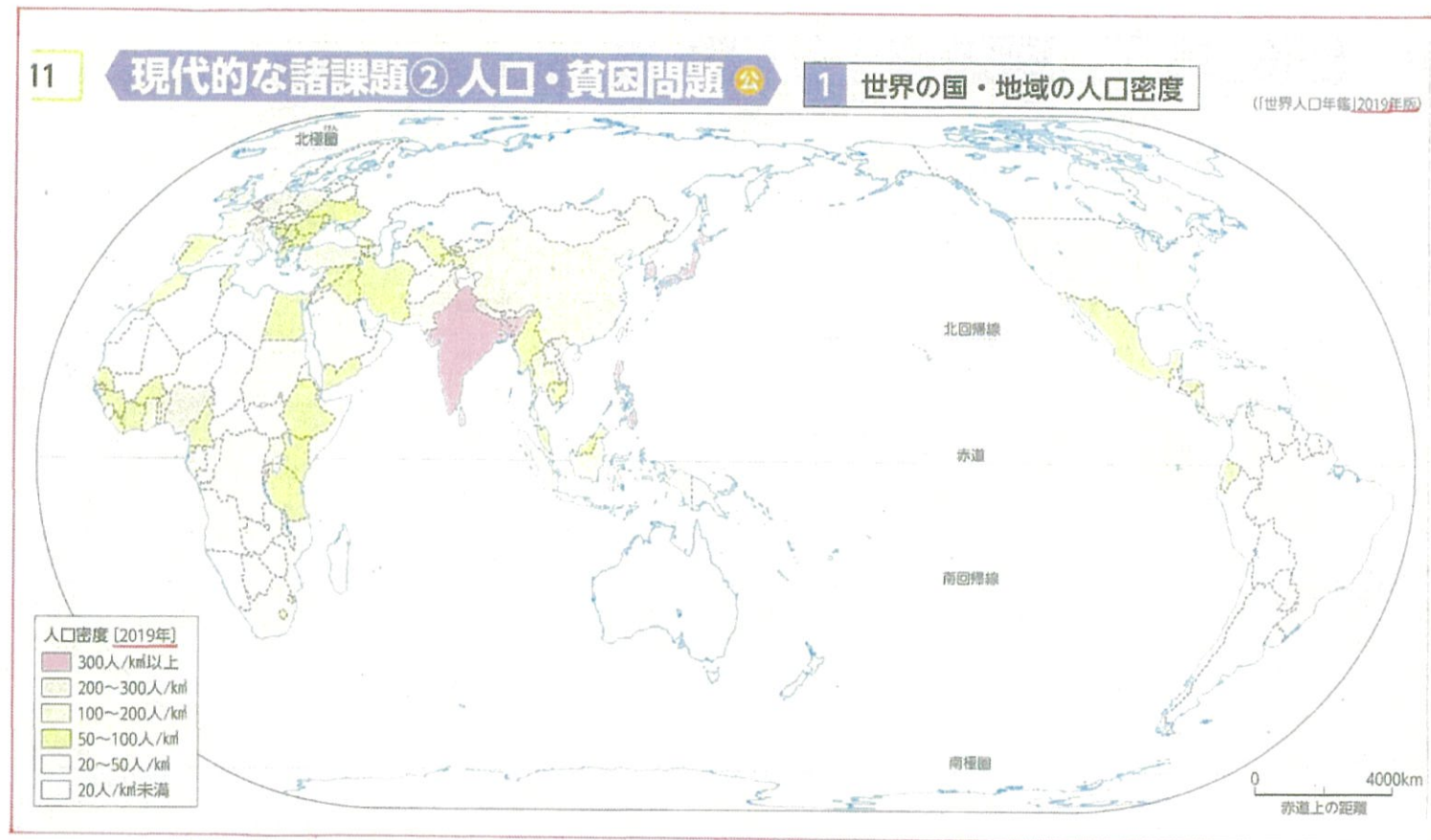
◆世界の太陽光発電の普及



11

11

原文



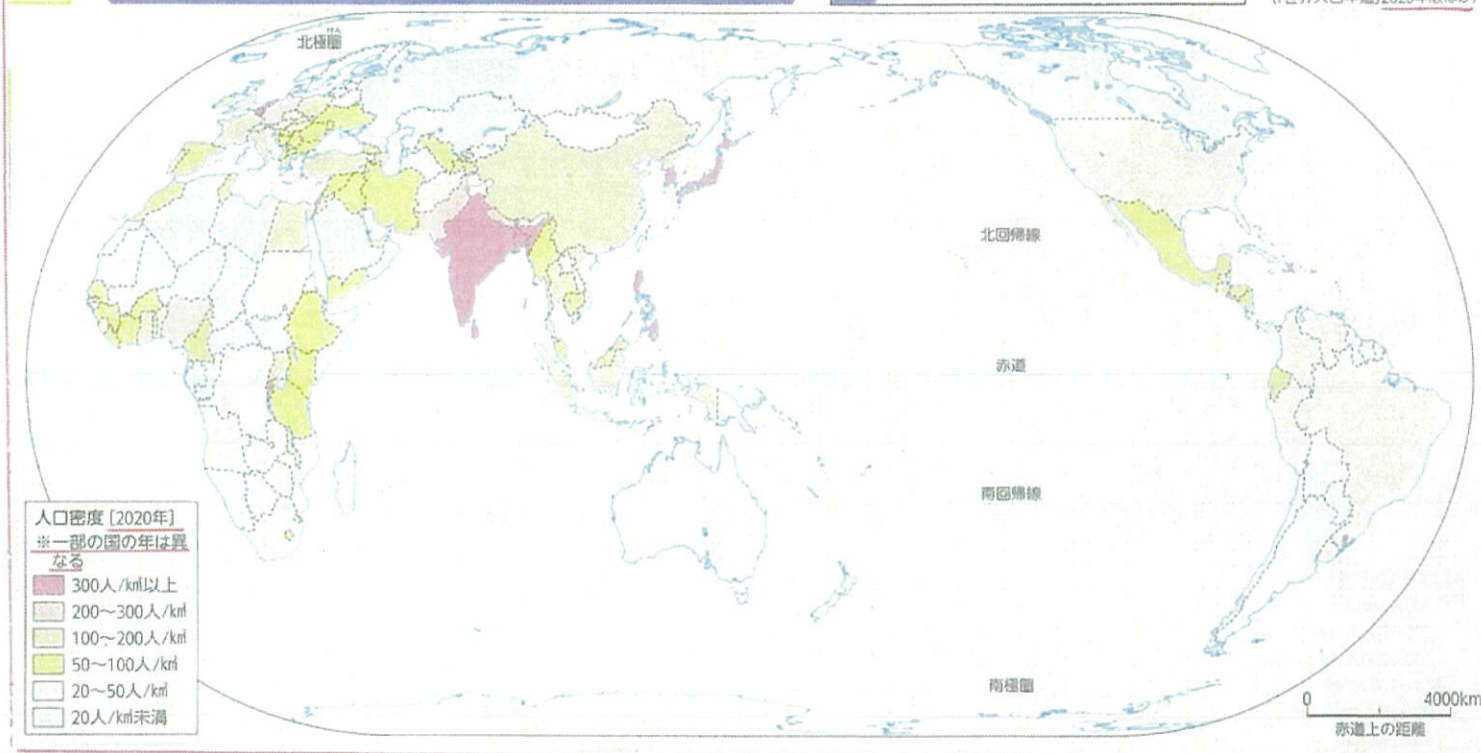
訂正文

11

現代的な諸課題② 人口・貧困問題

1 世界の国・地域の人口密度

(『世界人口年鑑』2020年版ほか)



(別紙 15)

図書の記号・番号 地図701

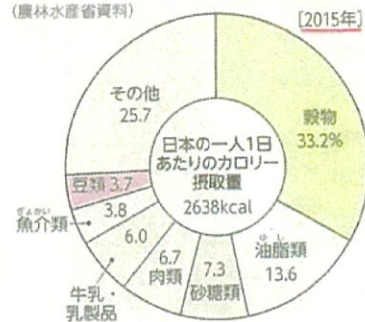
原文

7 世界と日本のカロリー摂取

カロリー摂取量の少ない地域はどの辺りに広がっているのかな。

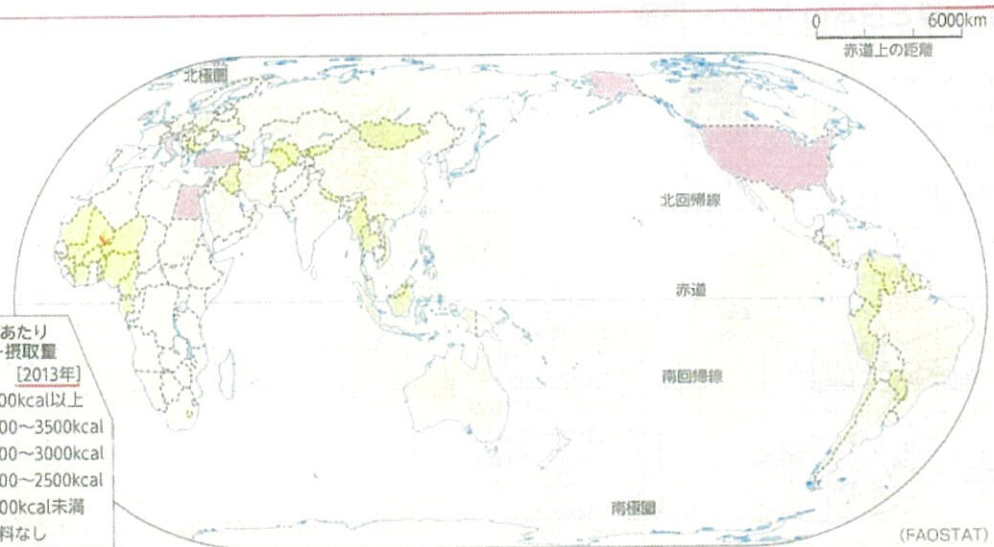


◆日本のカロリー摂取量の内訳
(農林水産省資料)



一人1日あたり
カロリー摂取量
[2013年]

- 3500kcal以上
- 3000～3500kcal
- 2500～3000kcal
- 2000～2500kcal
- 2000kcal未満
- 資料なし



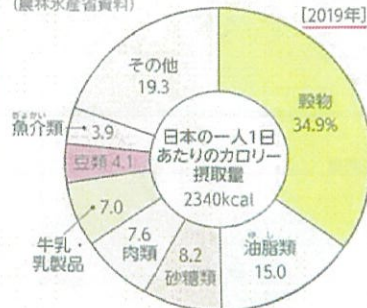
訂正文

7 世界と日本のカロリー摂取

カロリー摂取量の少ない地域はどの辺りに広がっているのかな。

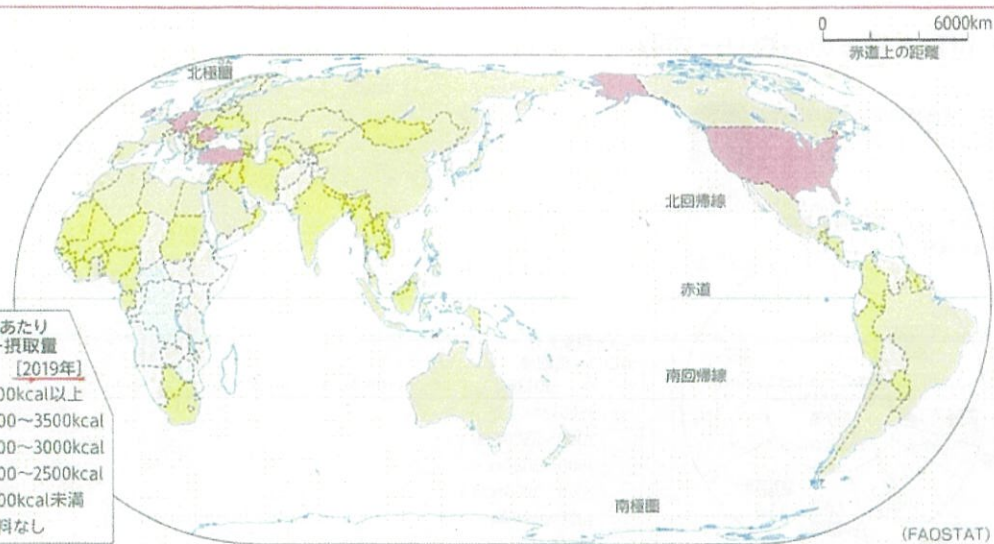


◆日本のカロリー摂取量の内訳
(農林水産省資料)



一人1日あたり
カロリー摂取量
【2019年】

- 3500kcal以上
- 3000～3500kcal
- 2500～3000kcal
- 2000～2500kcal
- 2000kcal未満
- 資料なし



(別紙17)

図書の記号・番号 地図701

原文

14



訂正文

14

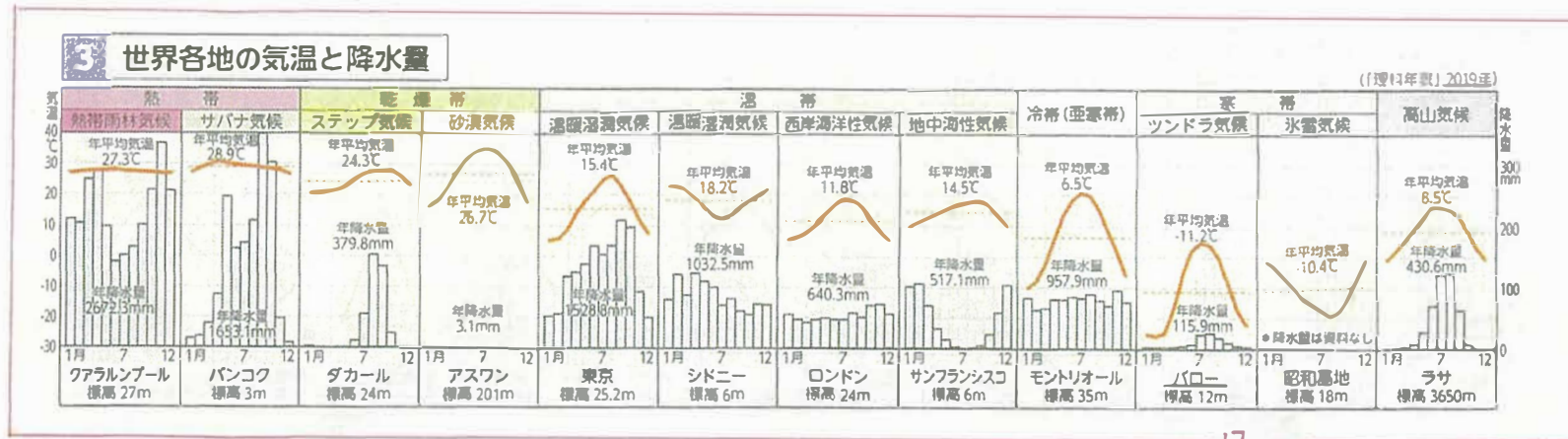


(別紙 19)

図書の記号・番号 地図701

原文

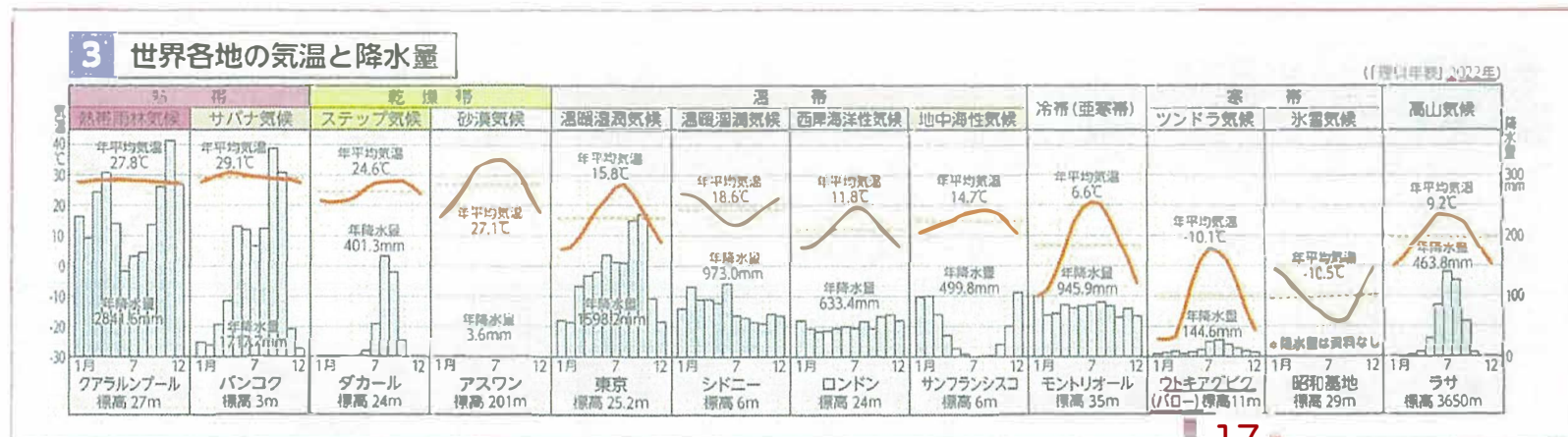
18



17

訂正文

18



17

原文

19



訂正文

19




原文

20


◆小麦の生産国,輸出入国

(FAOSTAT)



◆米の生産国,輸出入国

(FAOSTAT)




訂正文

20


◆小麦の生産国,輸出入国

(FAOSTAT)



◆米の生産国,輸出入国

(FAOSTAT)

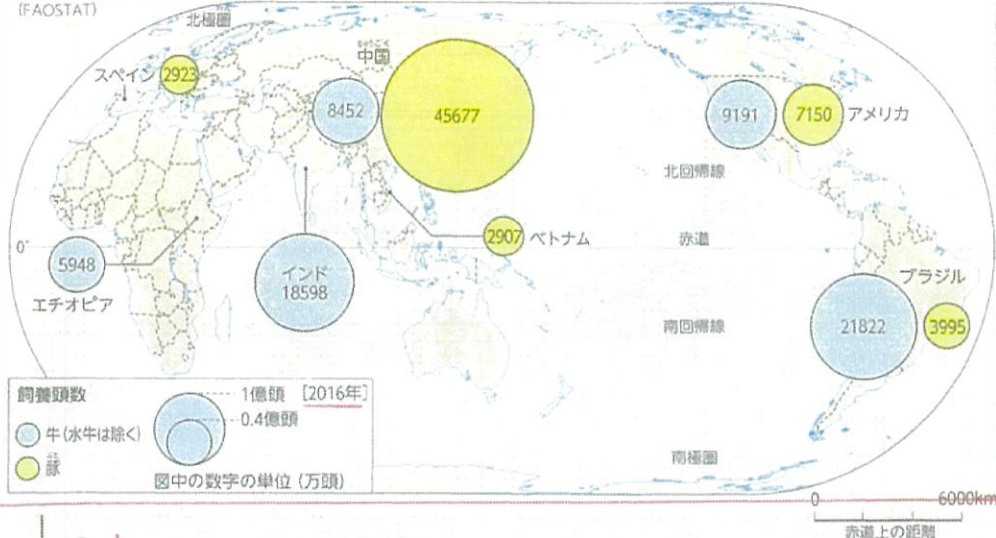


原文

訂正文

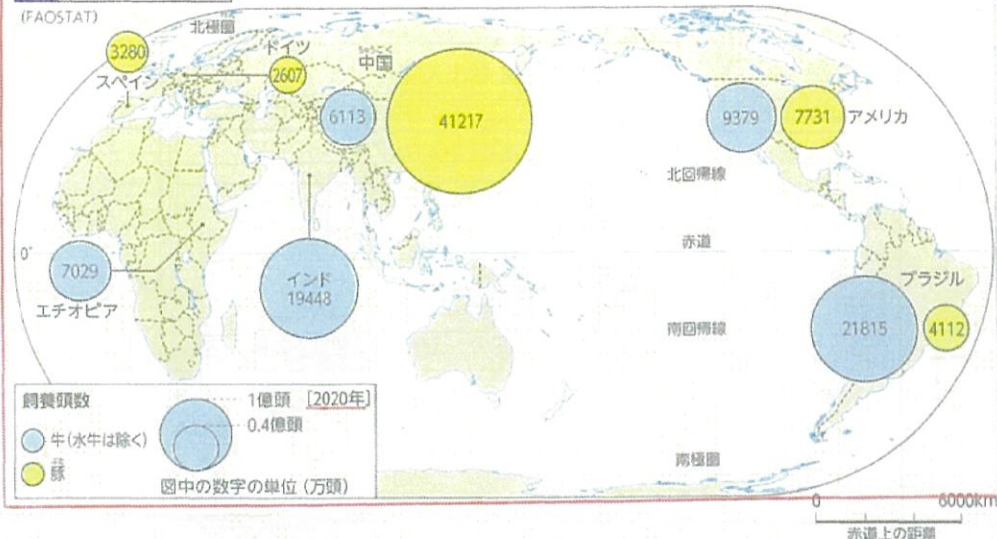
3 世界の畜産

(FAOSTAT)




3 世界の畜産

(FAOSTAT)




◆世界の肉類輸出入量の国・地域別割合

(「世界国勢図会」2018/19年版ほか)



◆世界の肉類輸出入量の国・地域別割合

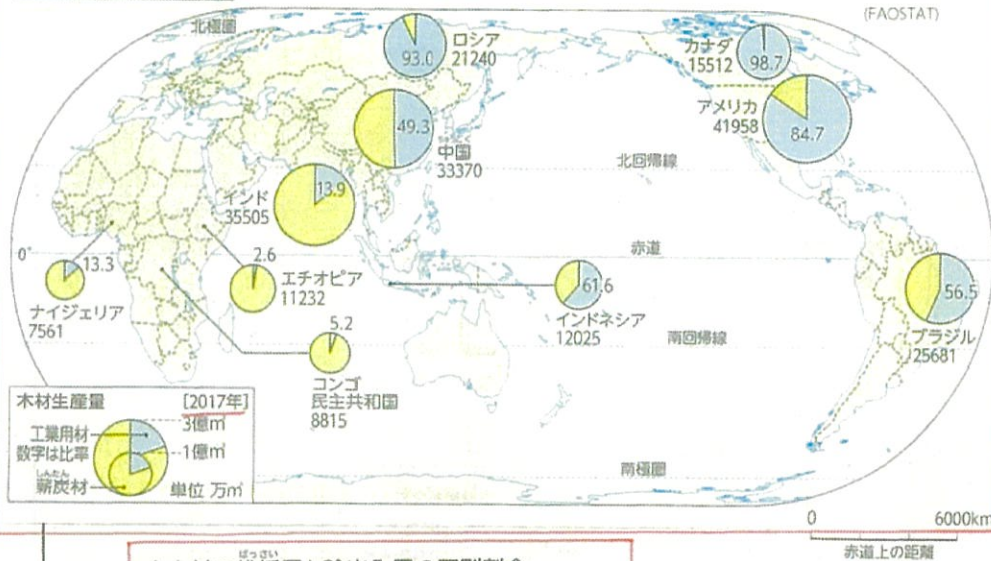
(「世界国勢図会」2020/21年版ほか)



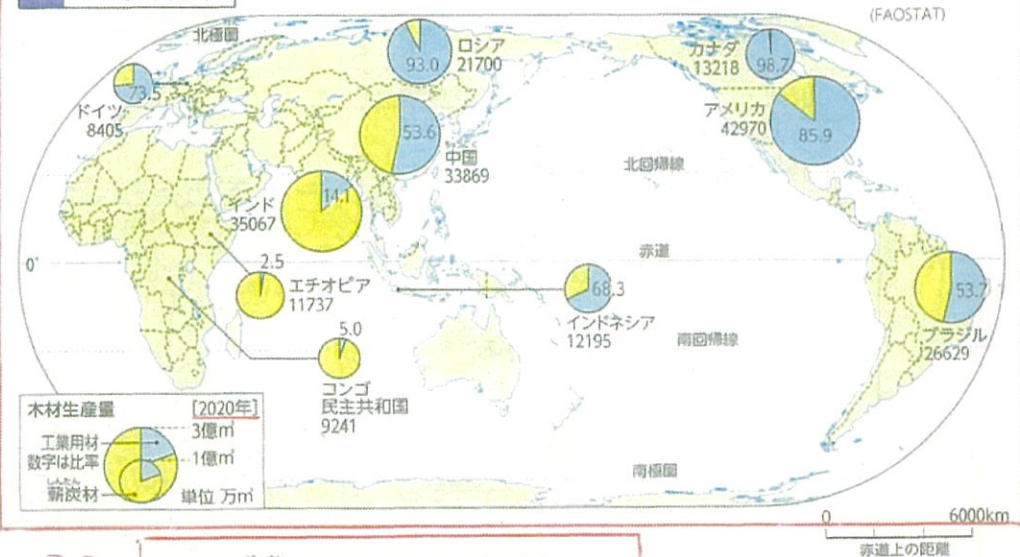
原文

訂正文

4 世界の林業

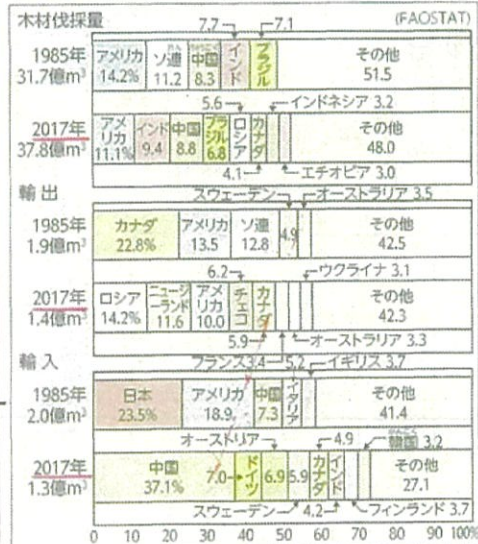


4 世界の林業




22

◆木材の伐採量と輸出入量の国別割合



22

◆木材の伐採量と輸出入量の国別割合



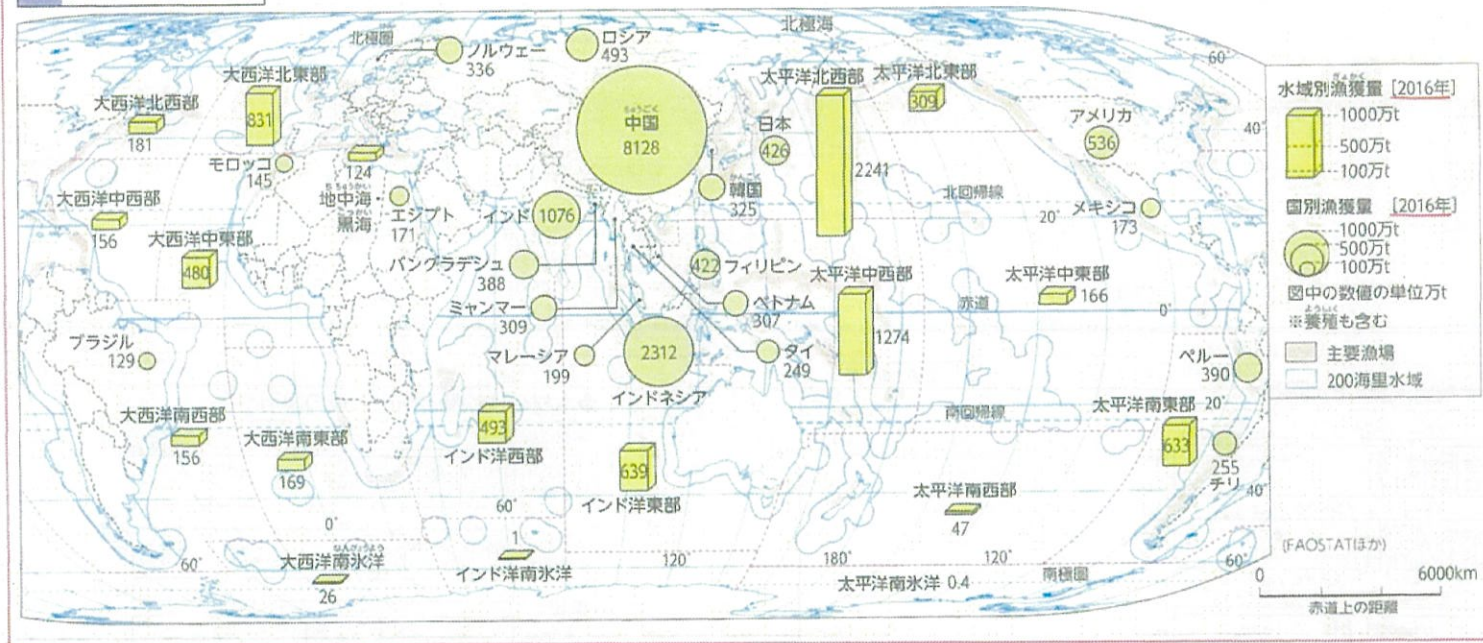
(別紙26)

図書の記号・番号 地図701

原文

23

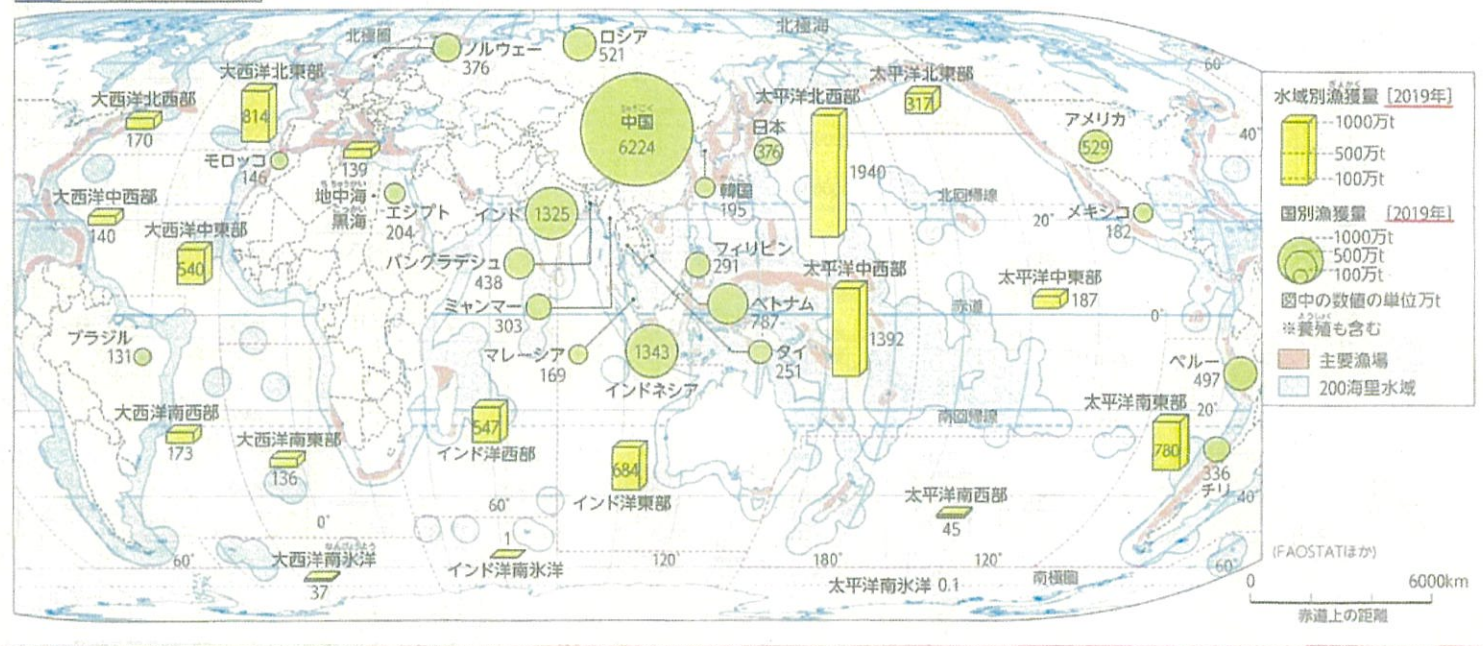
5 世界の水産業



訂正文

23

5 世界の水産業

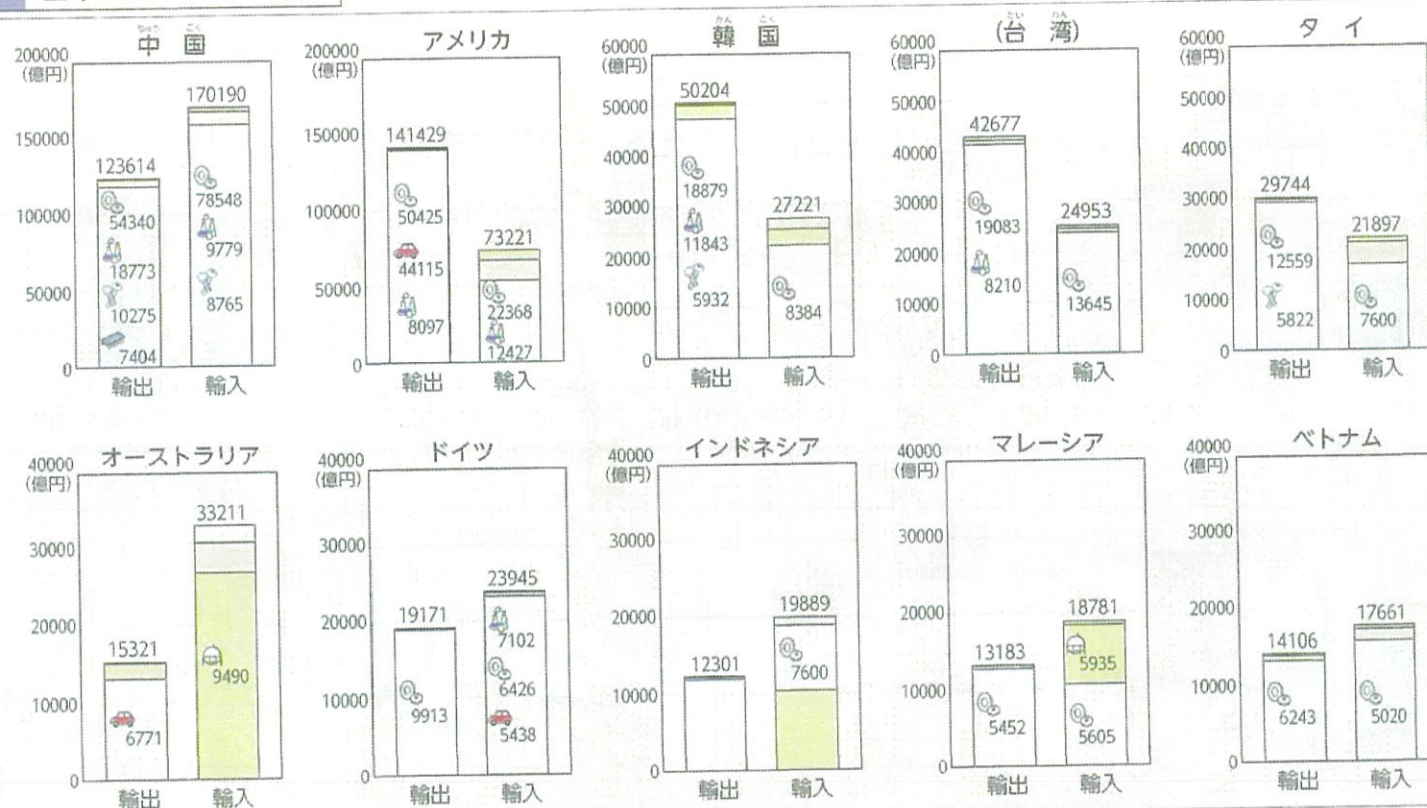


原文

28

4 日本の主な貿易相手国

24



日本の輸出入品 数字の単位 億円

食料品 原材料、燃料 製品、その他

主な輸出入品 (5000億円以上)
 液化天然ガス(天然ガス、石油ガス)
 機械製品

金属品
 化学品

精密機械
 自動車

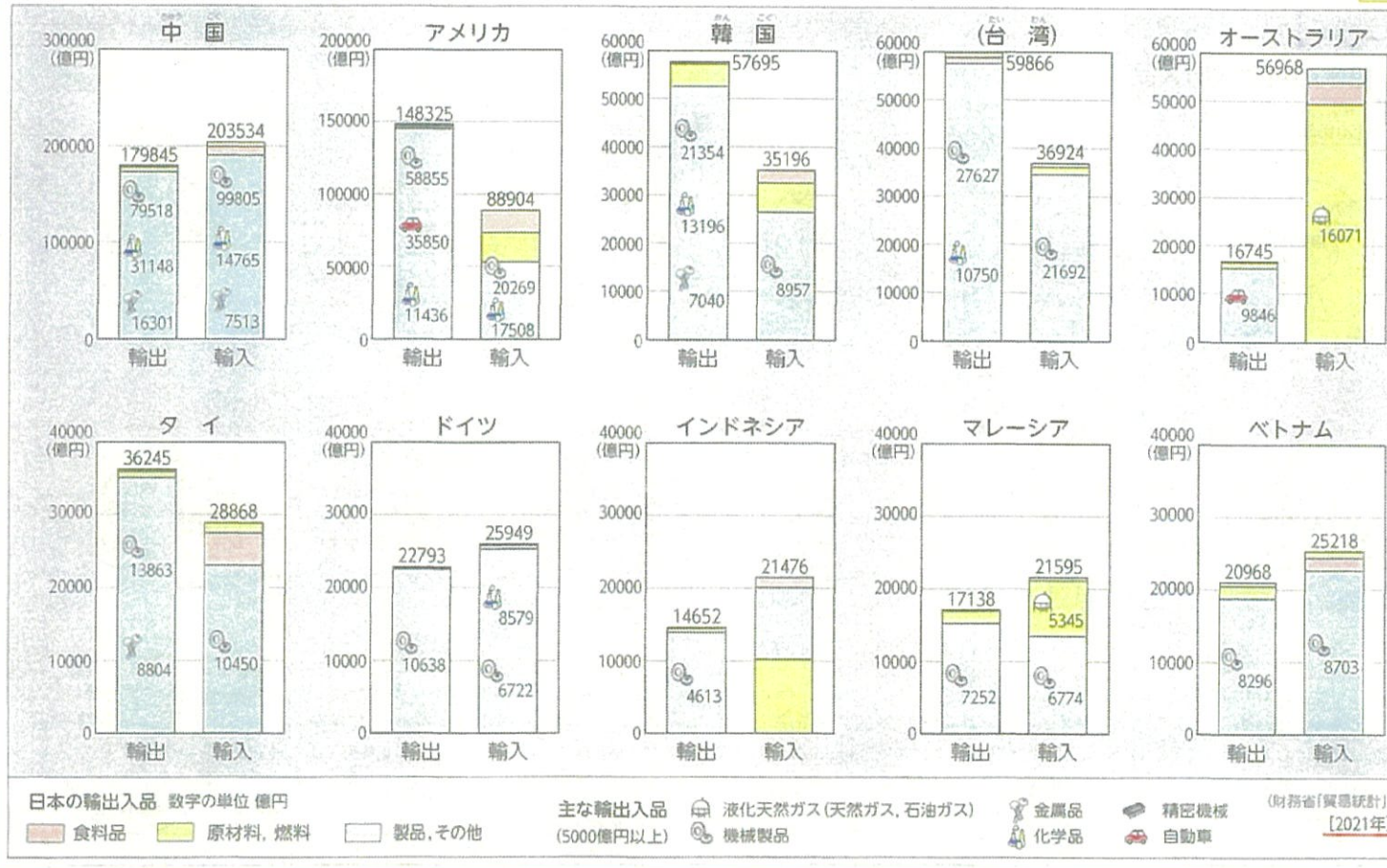
(財務省「貿易統計」)
 [2016年]

訂正文

4 日本の主な貿易相手国

28

24



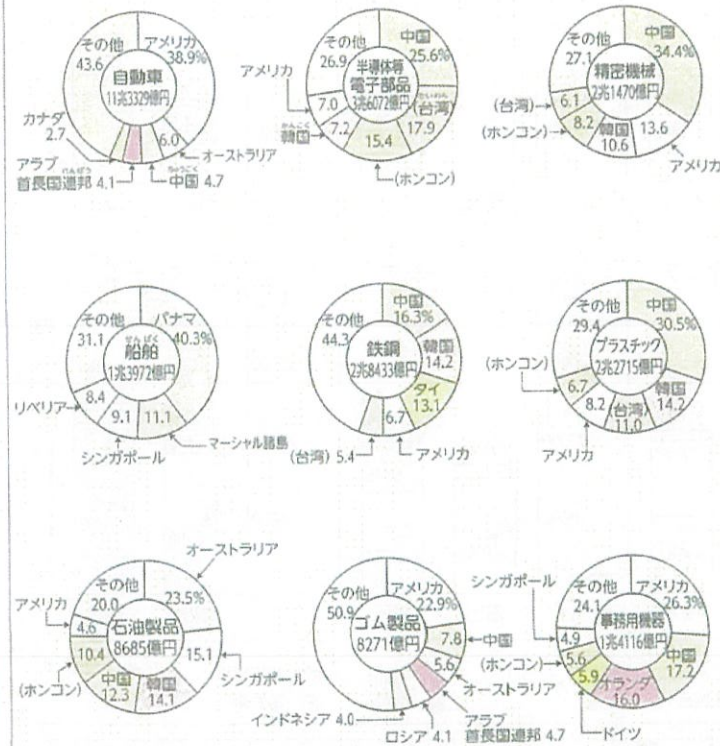
原文

25

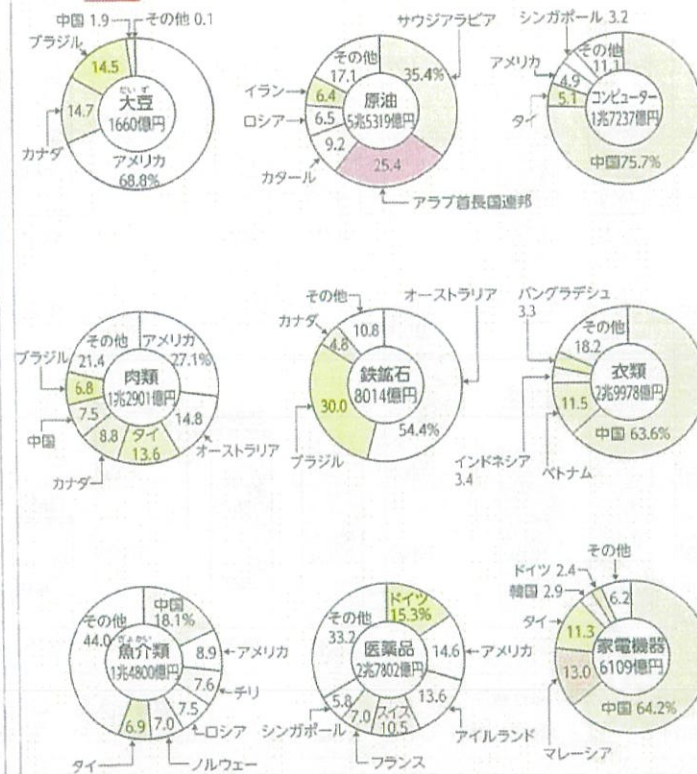
5 日本の主な輸出入品

(財務省「貿易統計」)

輸出 [2016年]



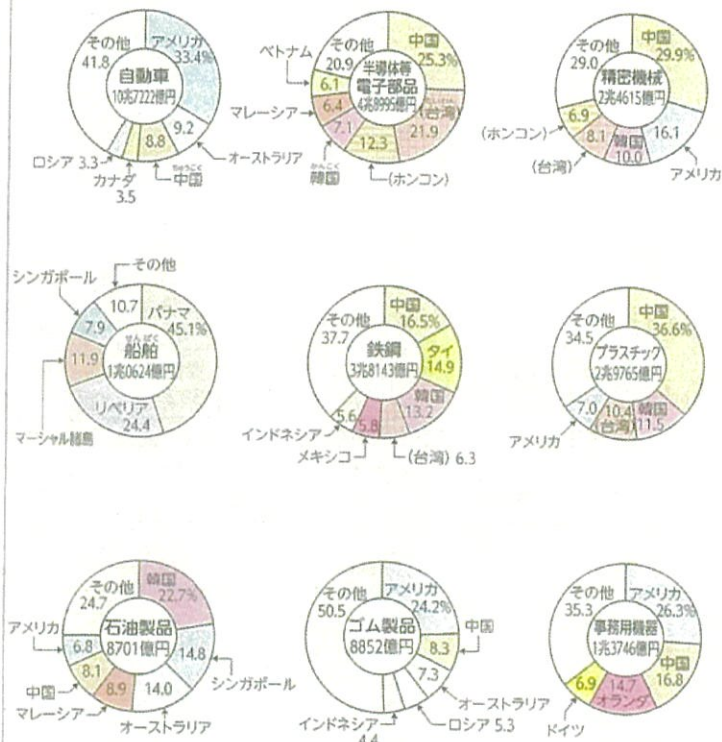
輸入 [2016年]



訂正文

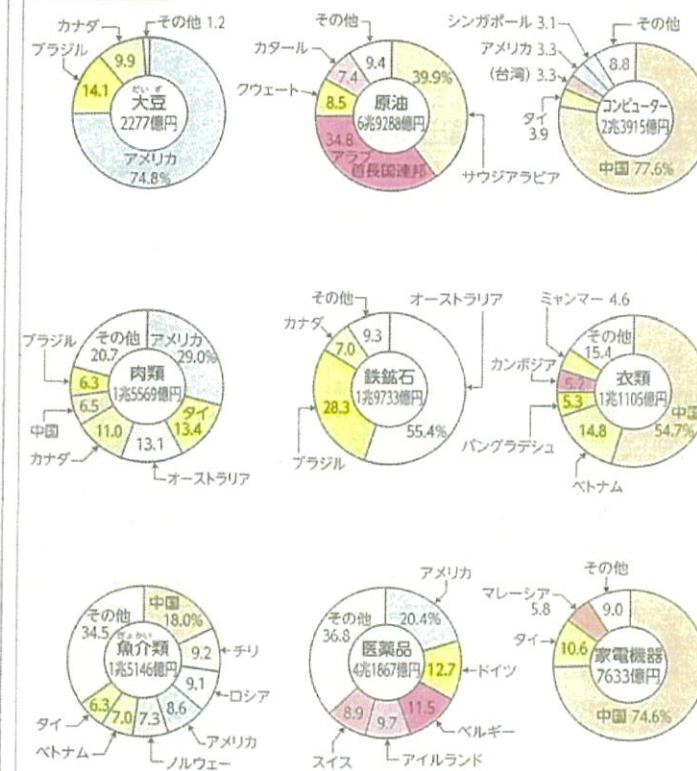
5 日本の主な輸出入品

輸出 [2021年]



輸入 [2021年]

(財務省「貿易統計」)




(別紙 32)

図書の記号・番号 地図701

原文

3 アジアNIESの輸出品の変化

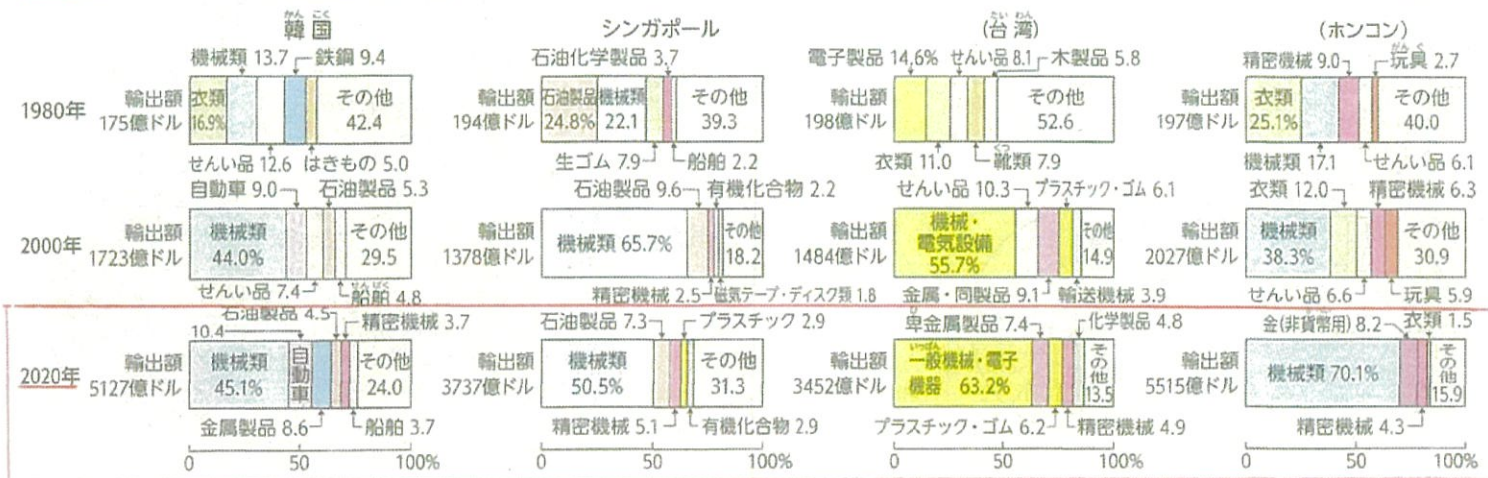
(国連資料ほか)



訂正文

3 アジアNIESの輸出品の変化

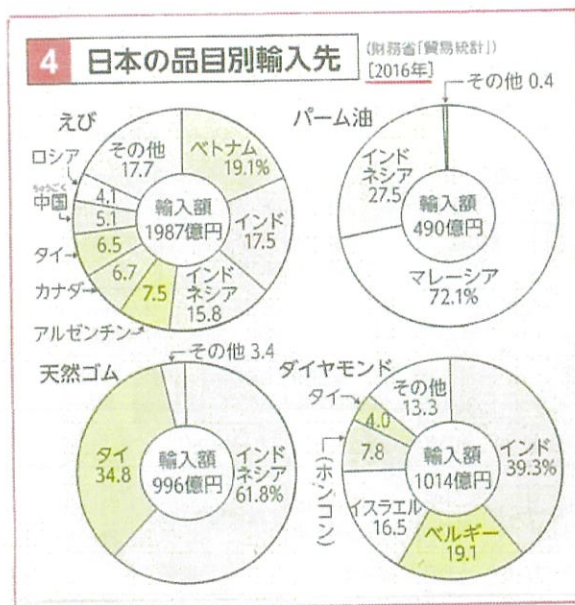
(国連資料ほか)



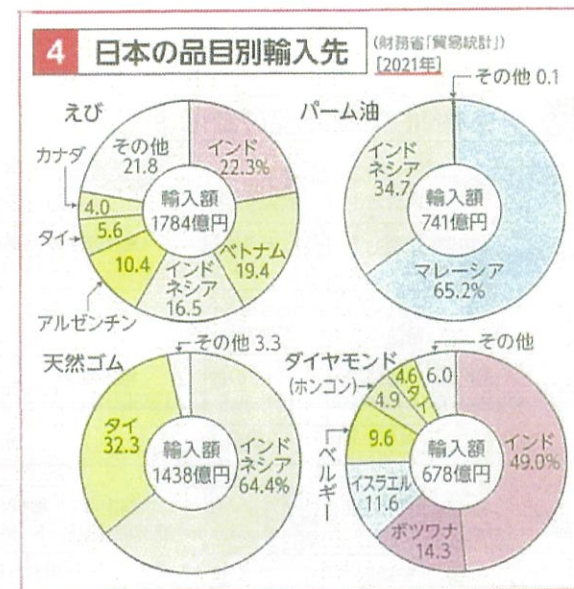
原文

訂正文

36

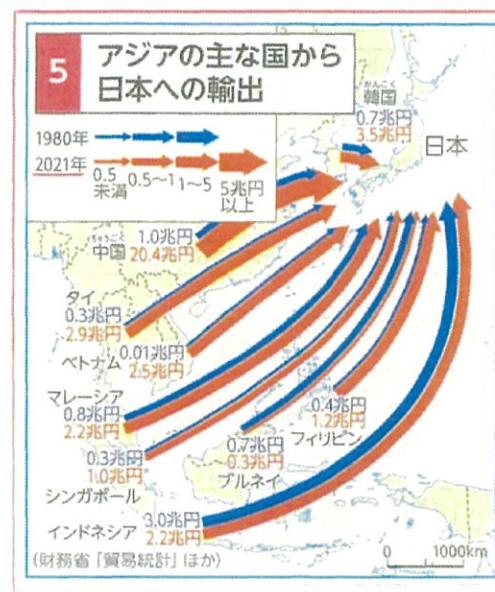
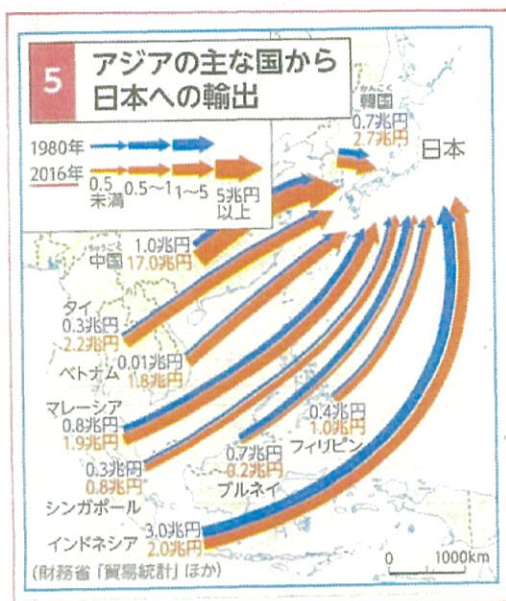


36



原文

訂正文

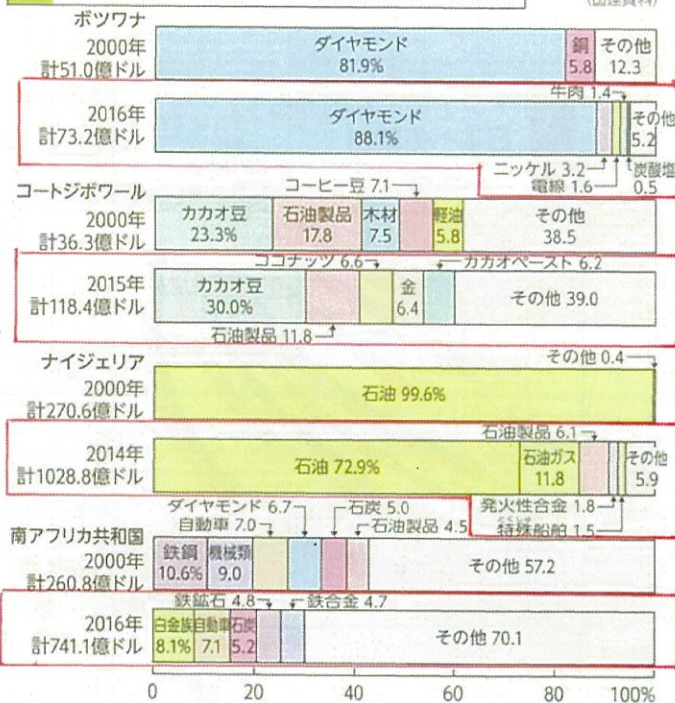


原文

訂正文


1 アフリカの主な国の輸出品目の変化

(国連資料)



1 アフリカの主な国の輸出品目の変化

(国連資料)




原文

訂正文

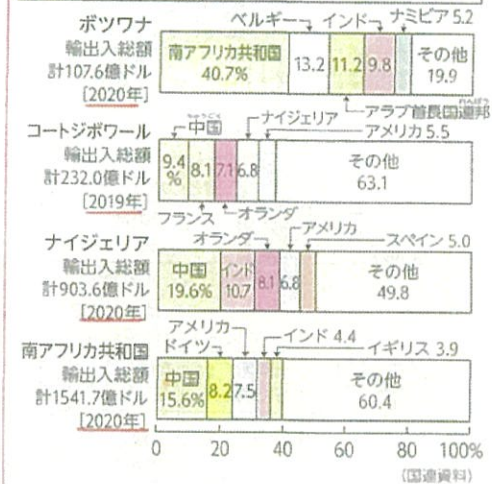
97

3 アフリカの主な国の貿易相手国



97

3 アフリカの主な国の貿易相手国

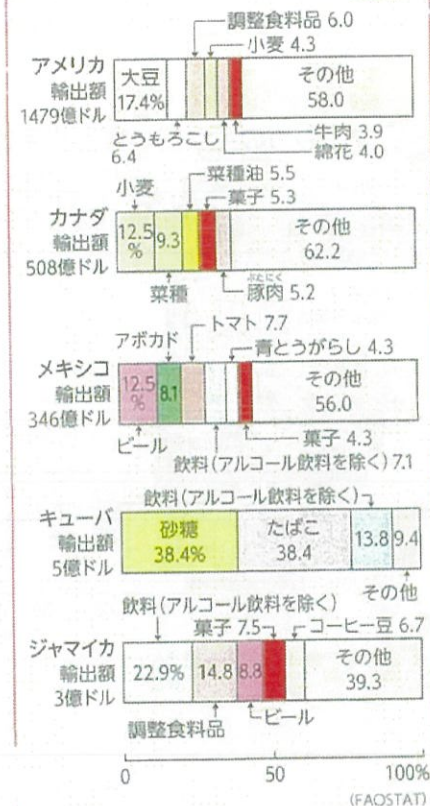


訂正文

109

◆北アメリカ州諸国の農産物などの輸出

[2020年]

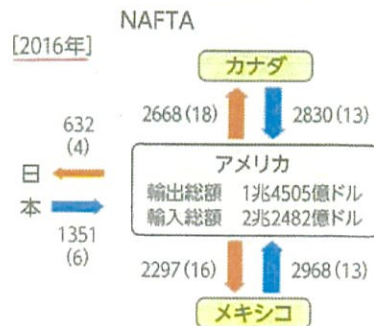
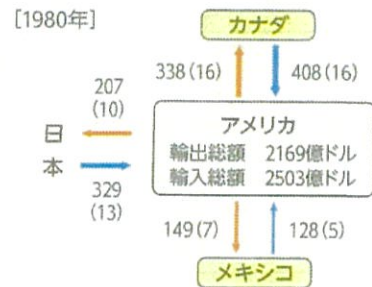


原文

訂正文

3 NAFTA (北アメリカ自由貿易協定) の結び付き

* NAFTAは2020年7月に失効し、新しい貿易協定 (USMCA [米国・メキシコ・カナダ協定]) が発効しました。

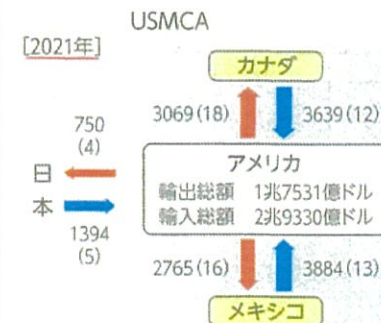


※数字は貿易額 (億ドル)
※ () 内は総額に占める割合 (%)

(国連資料ほか)

3 USMCA (米国・メキシコ・カナダ協定) の結び付き

* 1994年1月に発効したNAFTA (北アメリカ自由貿易協定) は2020年7月に失効し、USMCAが発効しました。



※数字は貿易額 (億ドル)
※ () 内は総額に占める割合 (%)

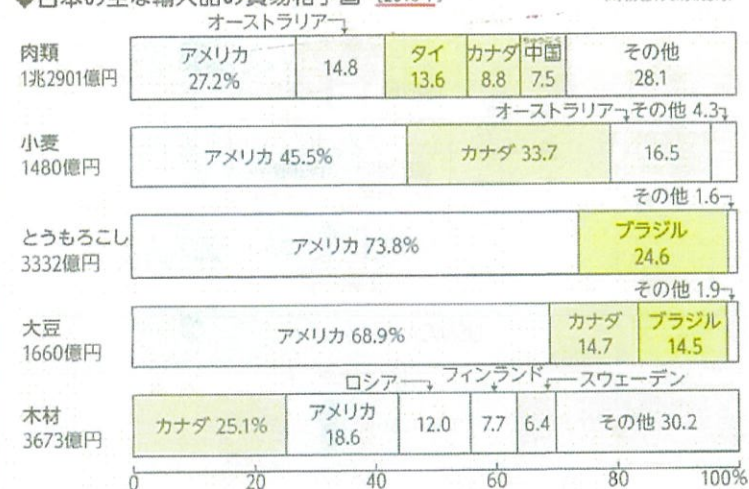
(国連資料ほか)

原文

訂正文


◆日本の主な輸入品の貿易相手国 [2016年]

(財務省「貿易統計」)



◆日本の主な輸入品の貿易相手国 [2021年]

(財務省「貿易統計」)



原文

訂正文

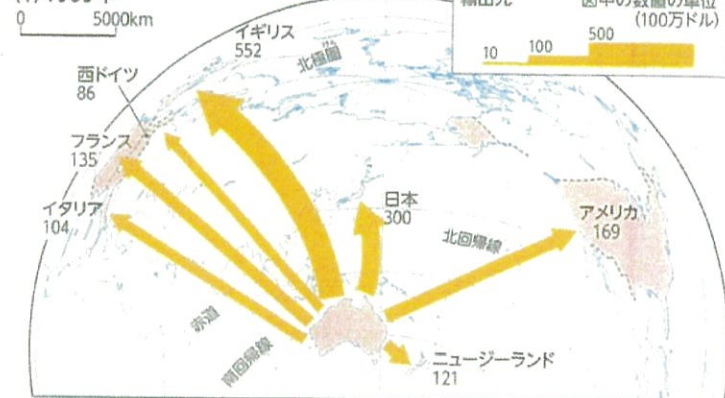
3 オーストラリアの輸出相手国の変化

(国連資料)

84

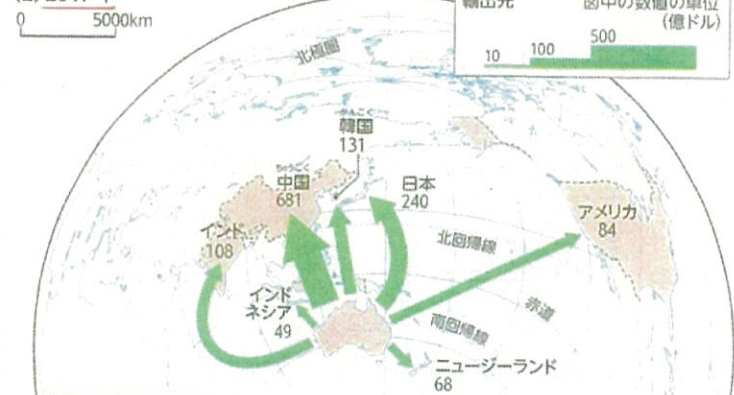
(1) 1960年

0 5000km



(2) 2017年

0 5000km



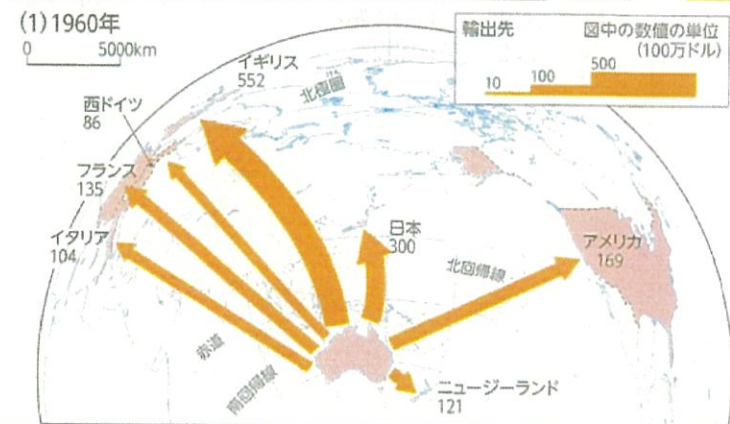
3 オーストラリアの輸出相手国の変化

(国連資料)

84

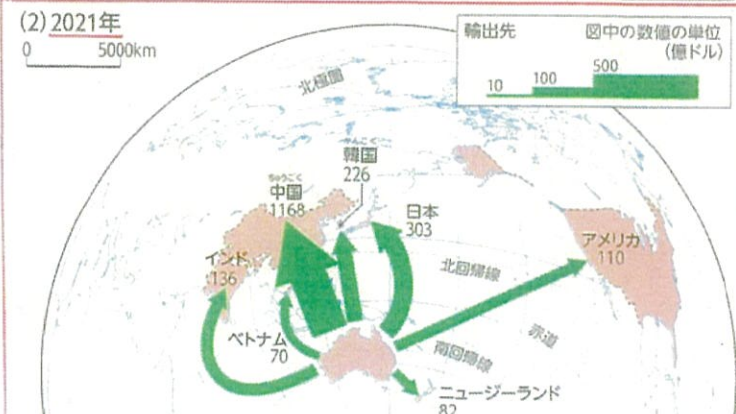
(1) 1960年

0 5000km



(2) 2021年

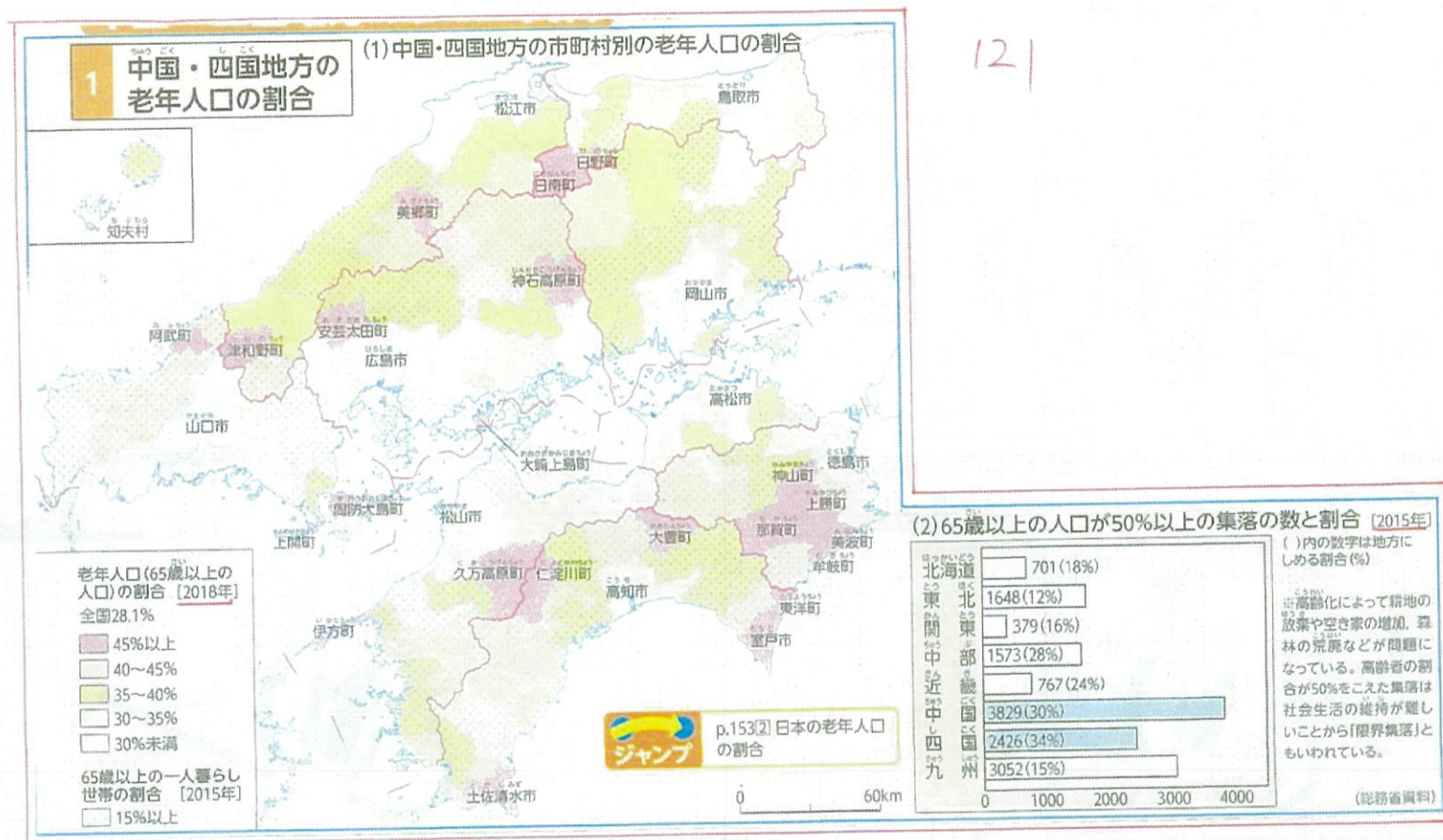
0 5000km



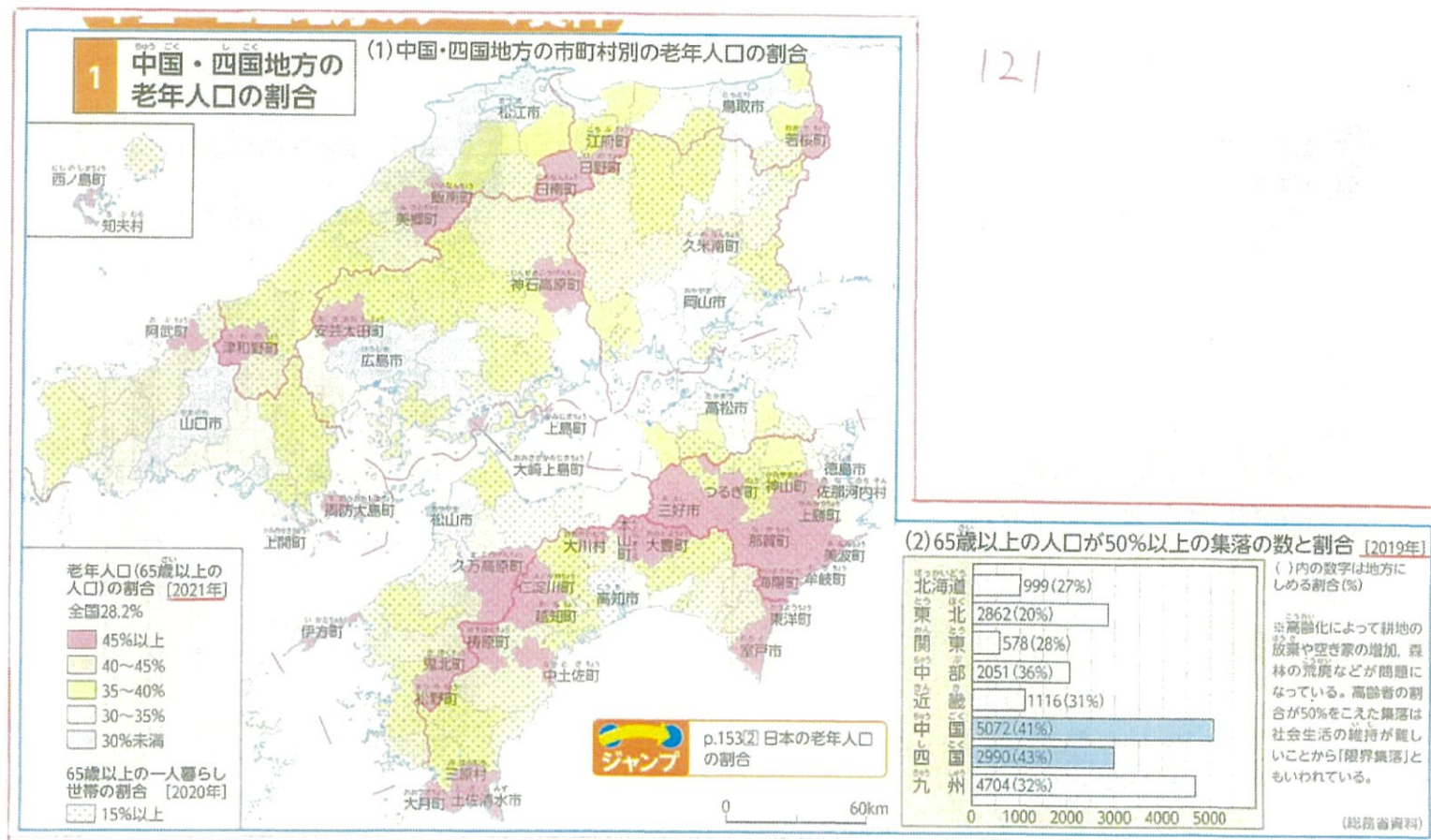
(別紙 42)

図書の記号・番号 地図701

原文



訂正文



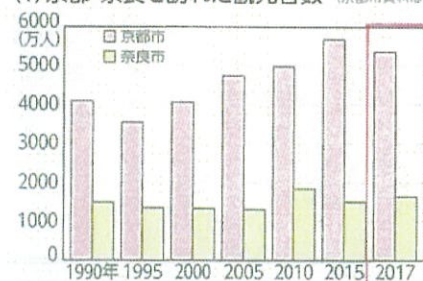
原文

訂正文

3 京都・奈良を訪れる観光客

112

(1) 京都・奈良を訪れた観光客数 (京都市資料ほか)



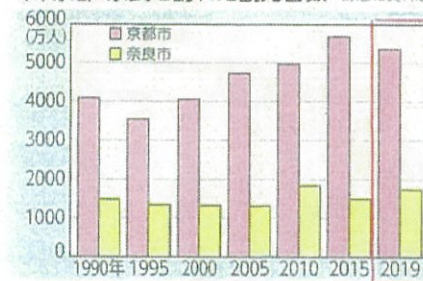
(2) 京都の外国人宿泊客数 (京都市観光調査年報)



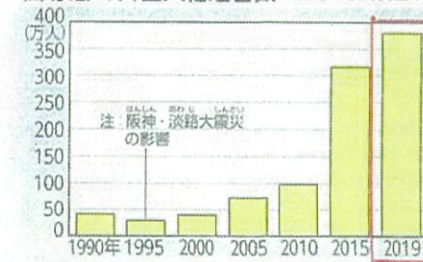
3 京都・奈良を訪れる観光客

112

(1) 京都・奈良を訪れた観光客数 (京都市資料ほか)




(2) 京都の外国人宿泊客数 (京都市観光調査年報)



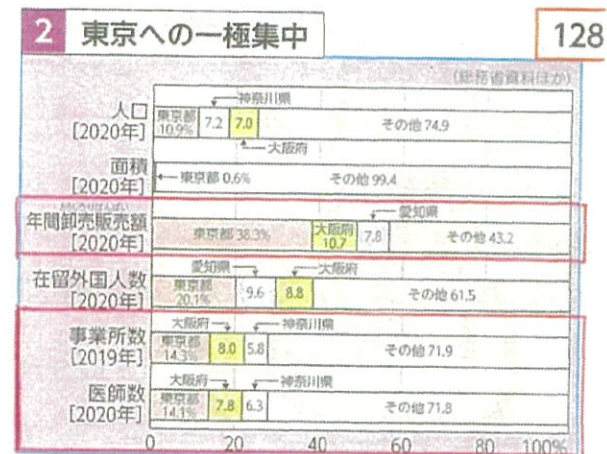
原文

訂正文

139



139

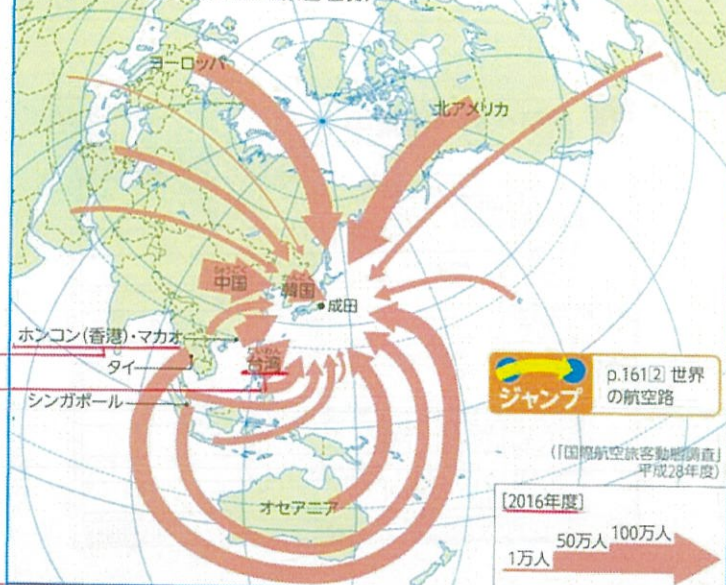


原文

訂正文


4 世界との結び付き

(1) 成田国際空港の外国人旅客者数



(2) 貿易港別の貿易額の変化

(財務省「貿易統計」)



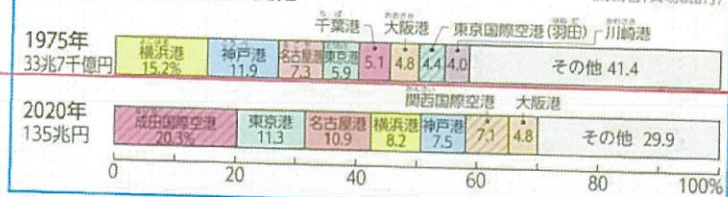
4 世界との結び付き

(1) 成田国際空港の外国人旅客者数



(2) 貿易港別の貿易額の変化

(財務省「貿易統計」)



原文

訂正文

141

◆東北地方の被害(2020年3月10日現在)

(消防庁災害対策本部資料)

	青森県	岩手県	宮城県	秋田県	山形県	福島県
死者(人)	3	5144	10566	0	3	3904
行方不明者(人)	1	1112	1219	0	0	224
負傷者(人)	110	213	4148	11	45	183
住宅被害(戸) (全壊・半壊・一部損傷)	2014	45143	462337	5	1263	239271

141

◆東北地方の被害(2022年3月1日現在)

(消防庁災害対策本部資料)

	青森県	岩手県	宮城県	秋田県	山形県	福島県
死者(人)	3	5145	10568	0	3	3931
行方不明者(人)	1	1110	1215	0	0	224
負傷者(人)	110	213	4148	11	45	183
住宅被害(戸) (全壊・半壊・一部損傷)	2014	45145	462337	5	1263	239272

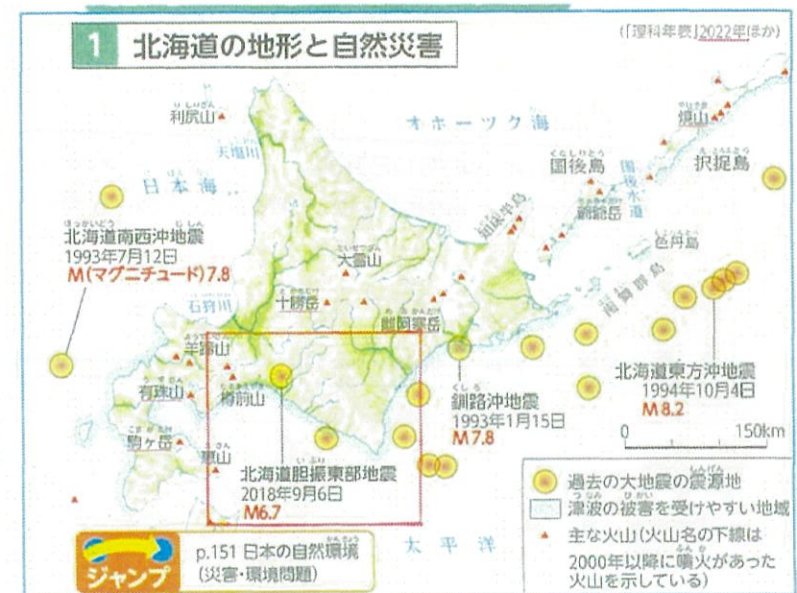
原文

訂正文

143



143

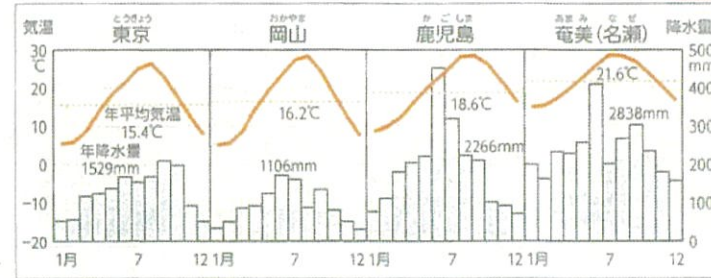
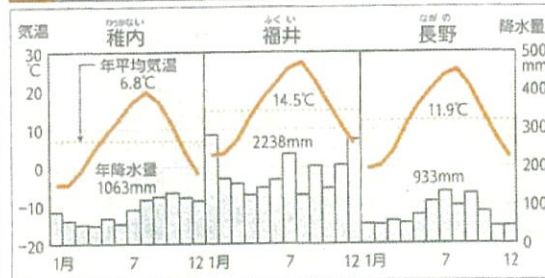


原文

144

2 日本各地の気温と降水量

([理科年表]2019年)

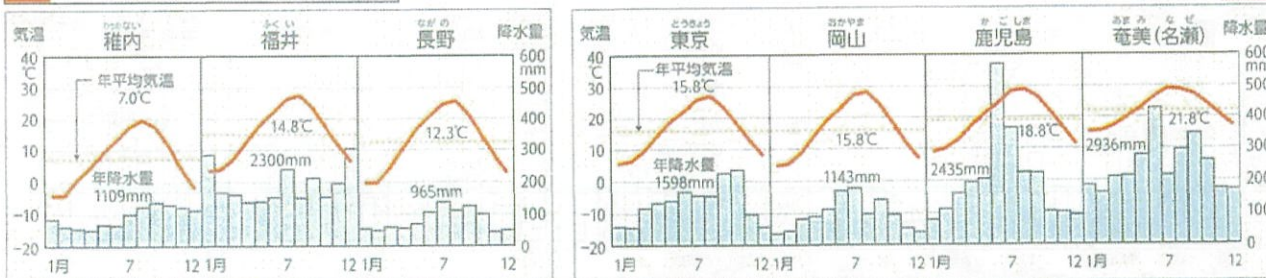


訂正文

144

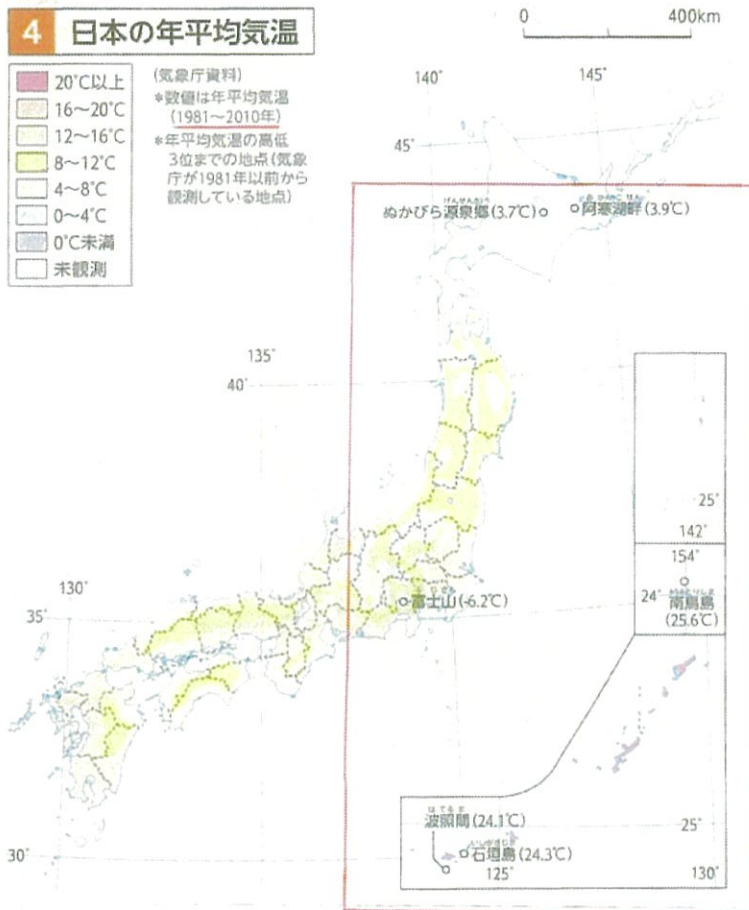
2 日本各地の気温と降水量

(「理科年表」2022年)



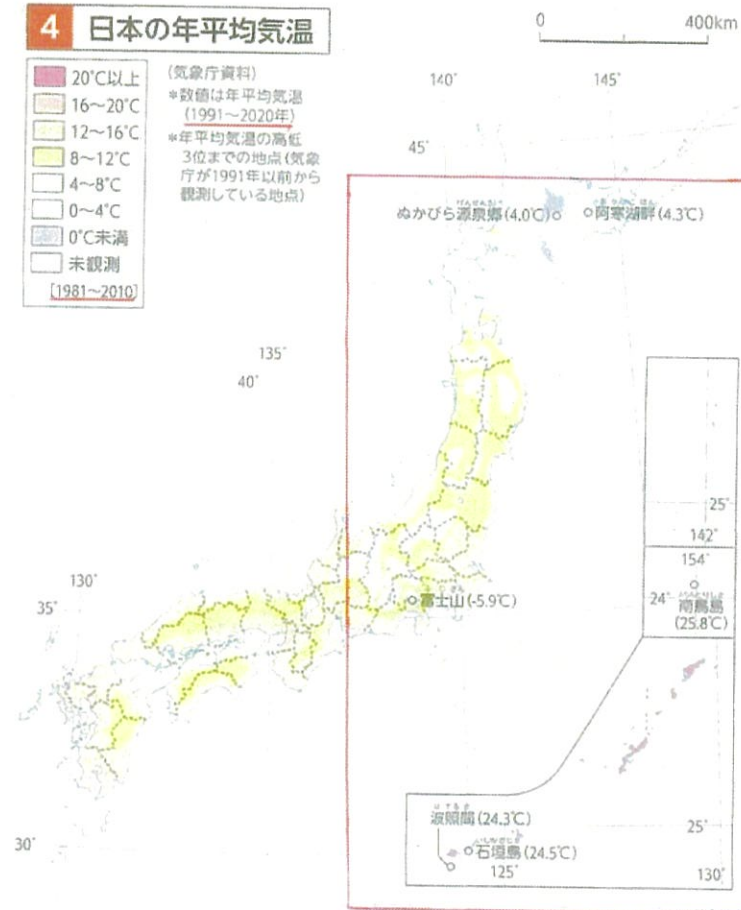
原文

145



訂正文

145

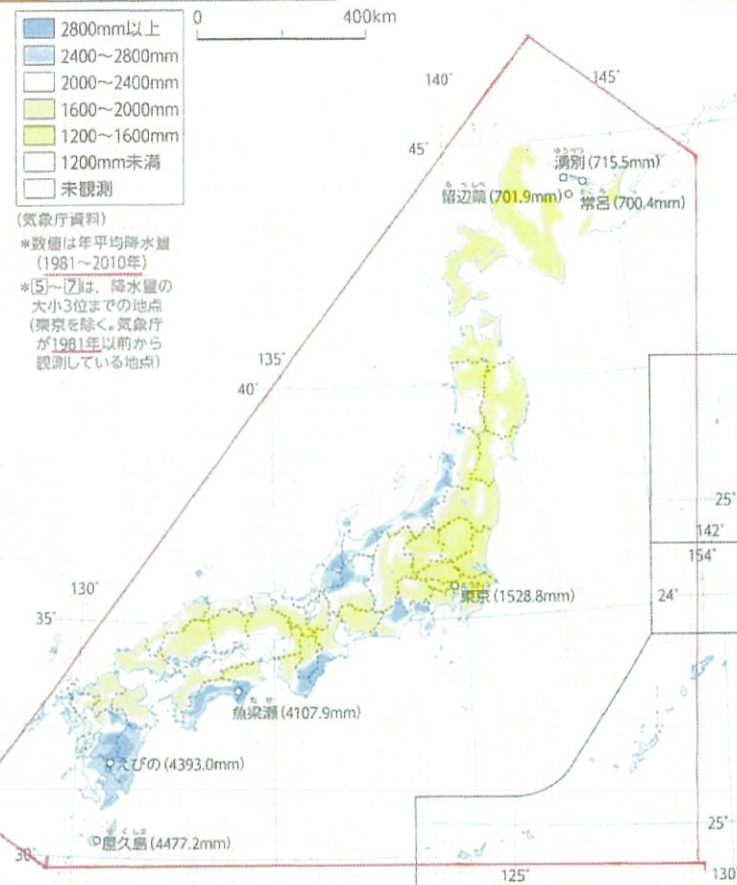


原文

訂正文

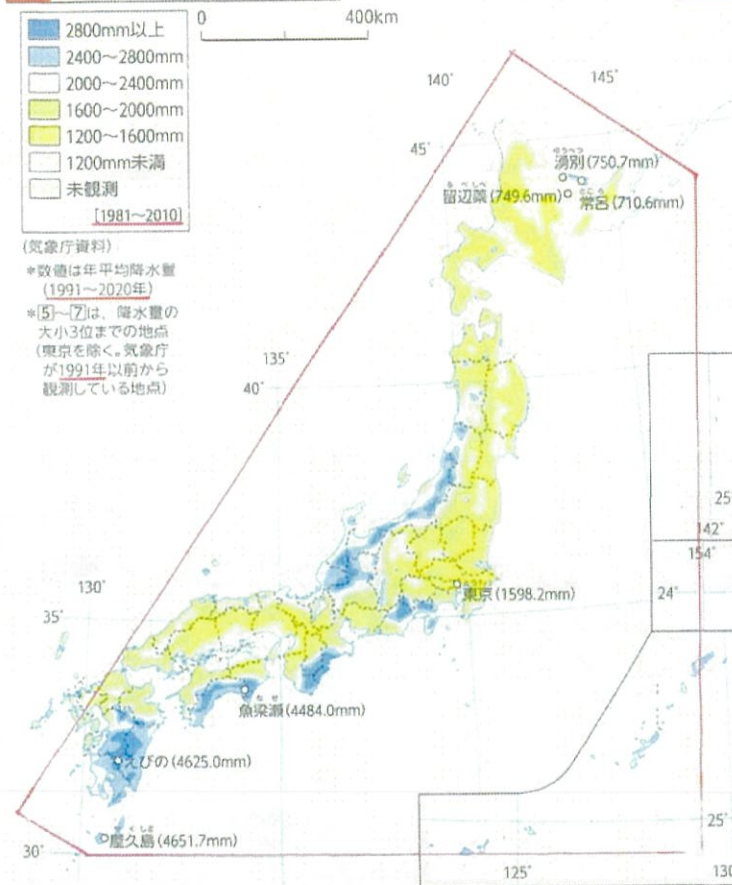
5 日本の年平均降水量

150



5 日本の年平均降水量

150

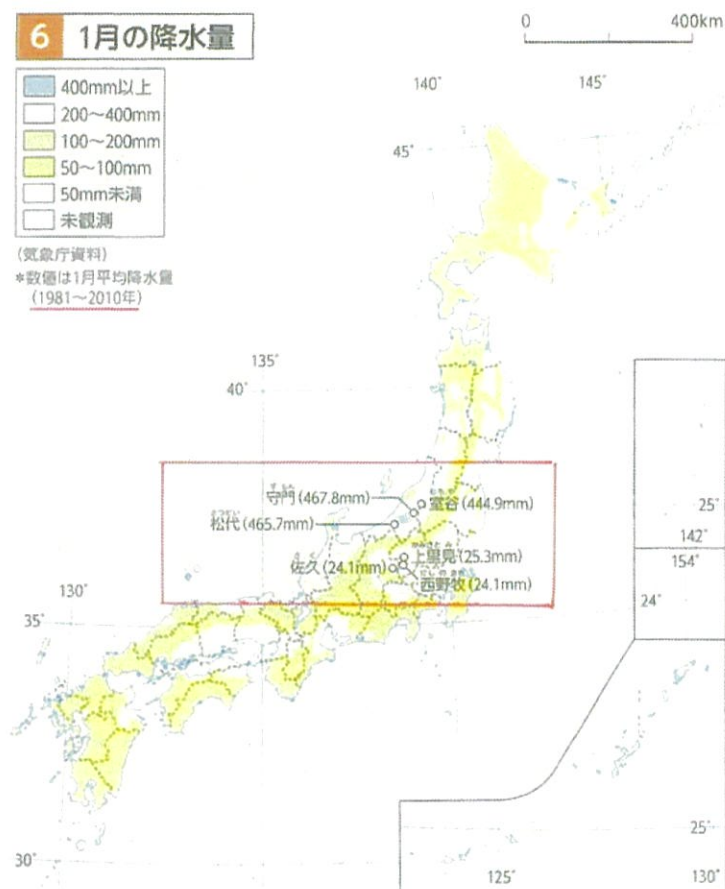


原文

6 1月の降水量



(気象庁資料)
*数値は1月平均降水量
(1981～2010年)

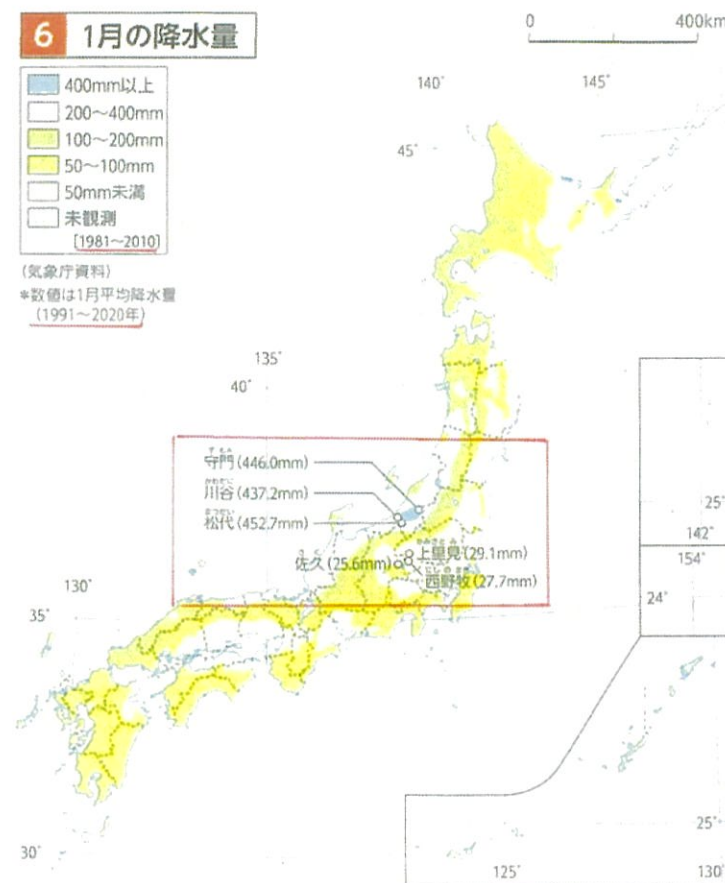


訂正文

6 1月の降水量



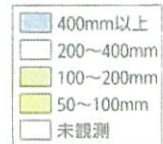
(気象庁資料)
*数値は1月平均降水量
(1991～2020年)



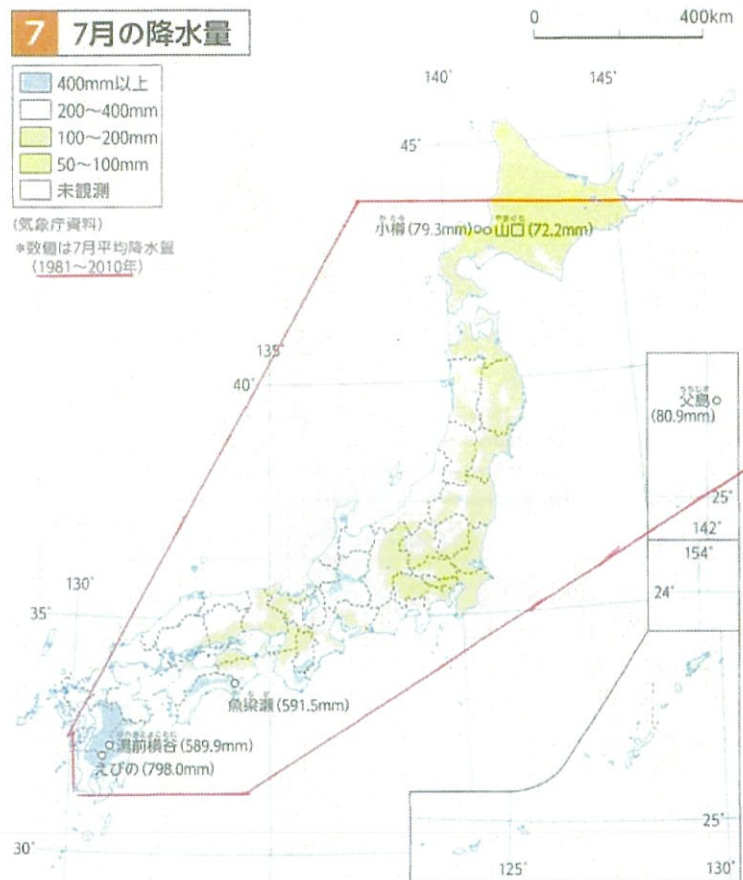
原文

148

7 7月の降水量



(気象庁資料)

*数値は7月平均降水量
(1981~2010年)

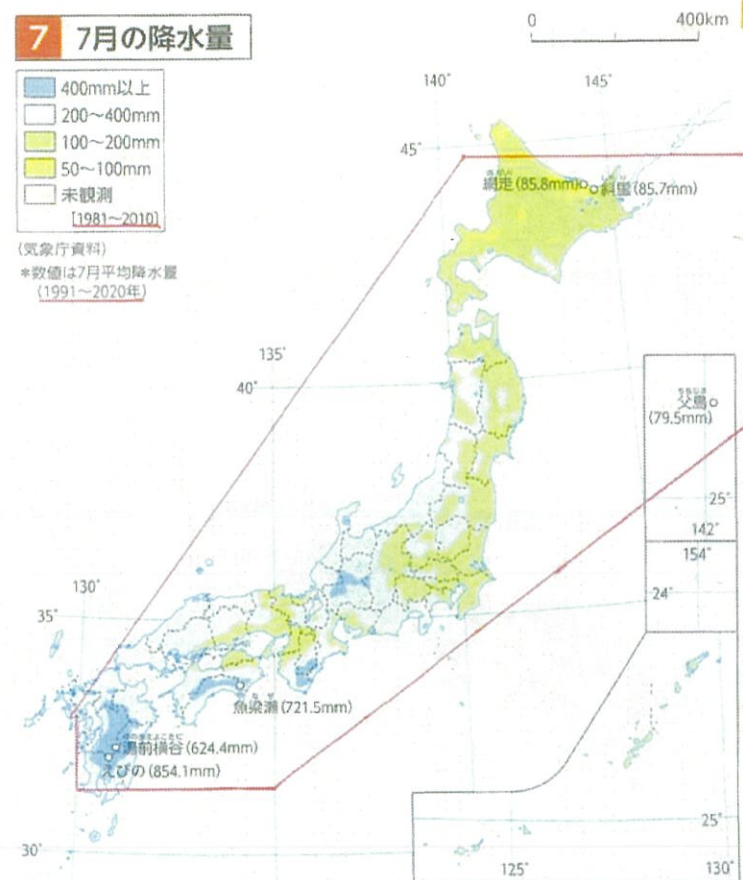
訂正文

148

7 7月の降水量



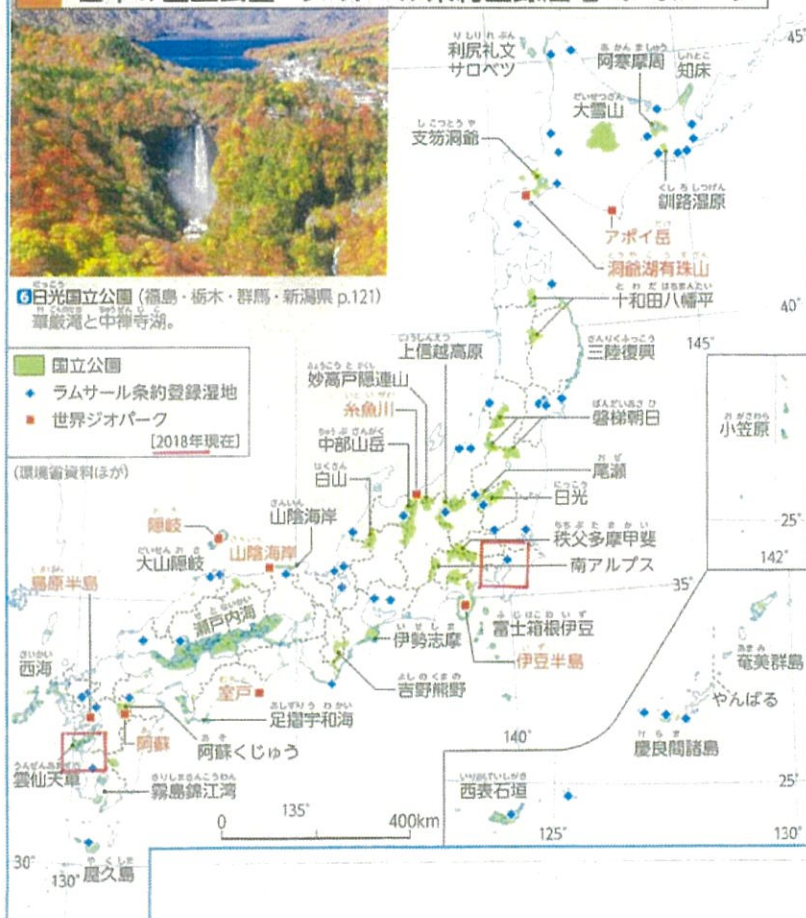
(気象庁資料)

*数値は7月平均降水量
(1991~2020年)

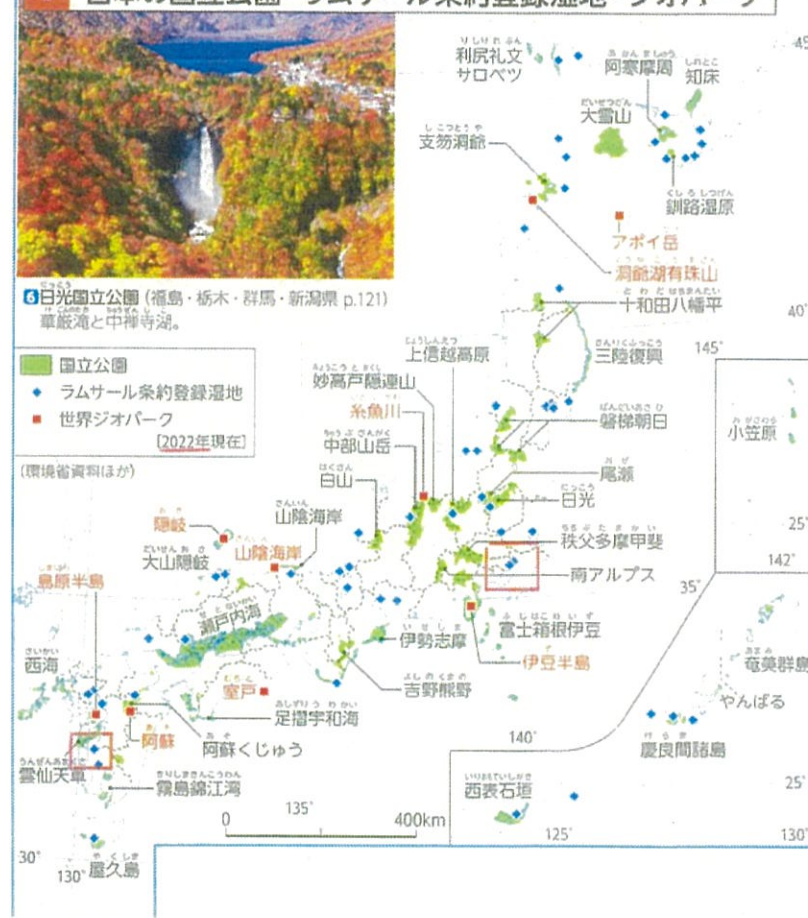
原文

訂正文

6 日本の国立公園・ラムサール条約登録湿地・ジオパーク



6 日本の国立公園・ラムサール条約登録湿地・ジオパーク



原文

150

2 日本の老年人口の割合

老年人口(65歳以上の人口)の割合[2020年]

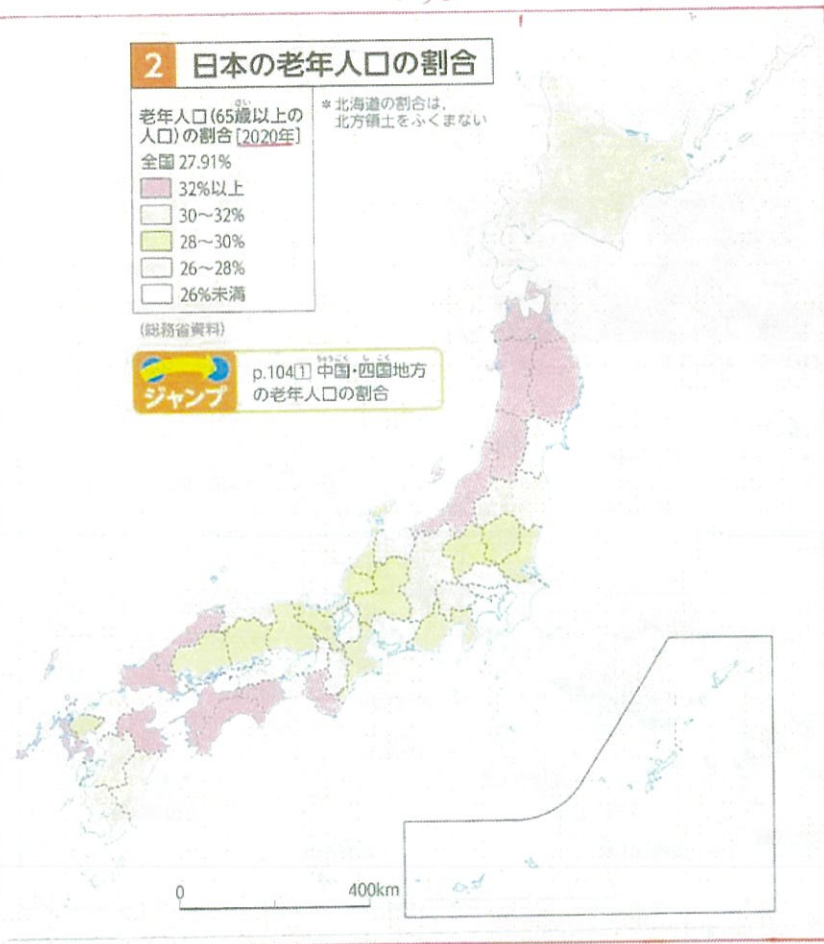
全国 27.91%

- 32%以上
- 30~32%
- 28~30%
- 26~28%
- 26%未満

(総務省資料)



p.104 中国・四国地方の老年人口の割合

* 北海道の割合は、
北方領土をふくまない

訂正文

150

2 日本の老年人口の割合

老年人口(65歳以上の人口)の割合[2021年]

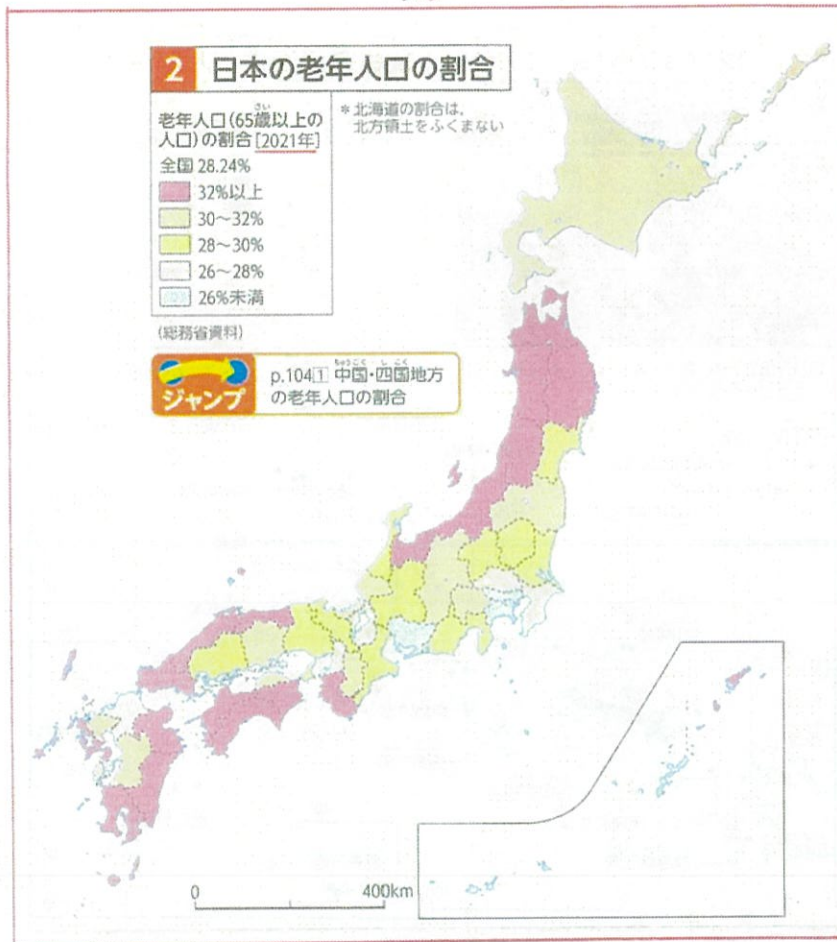
全国 28.24%

- 32%以上
- 30~32%
- 28~30%
- 26~28%
- 26%未満

(総務省資料)



p.104 中国・四国地方の老年人口の割合

* 北海道の割合は、
北方領土をふくまない

原文

151

3 日本の人口増減率

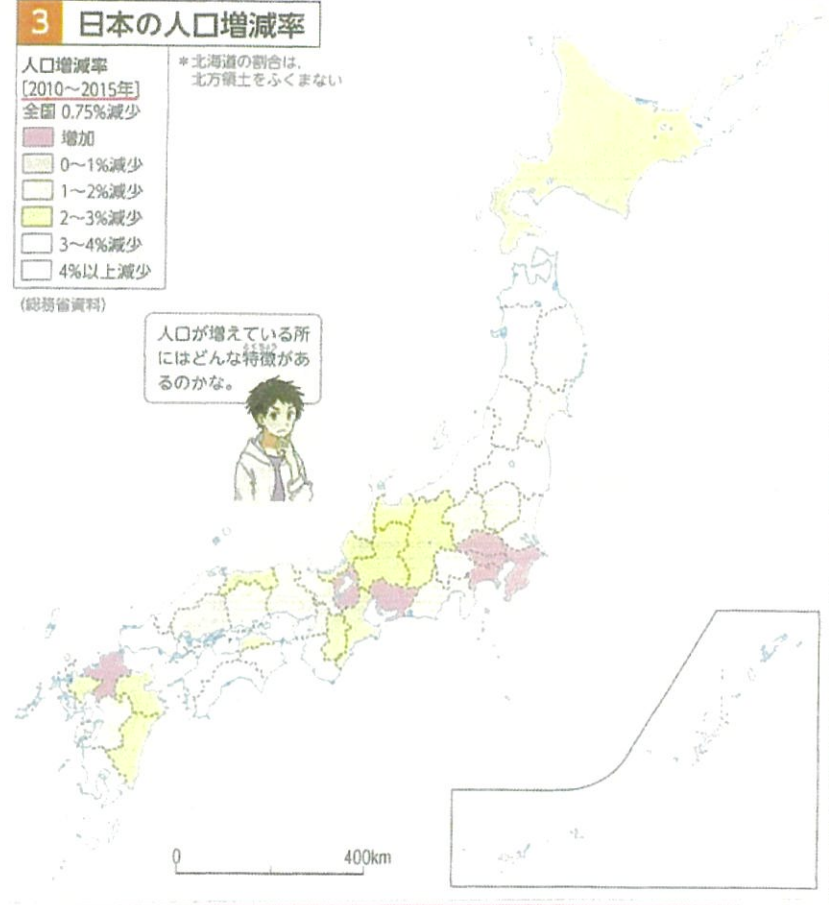
人口増減率
[2010～2015年]
全国 0.75%減少

増加
0～1%減少
1～2%減少
2～3%減少
3～4%減少
4%以上減少

*北海道の割合は、
北方領土をふくまない

(総務省資料)

人口が増えている所
にはどんな特徴があ
るのかな。



訂正文

151

3 日本の人口増減率

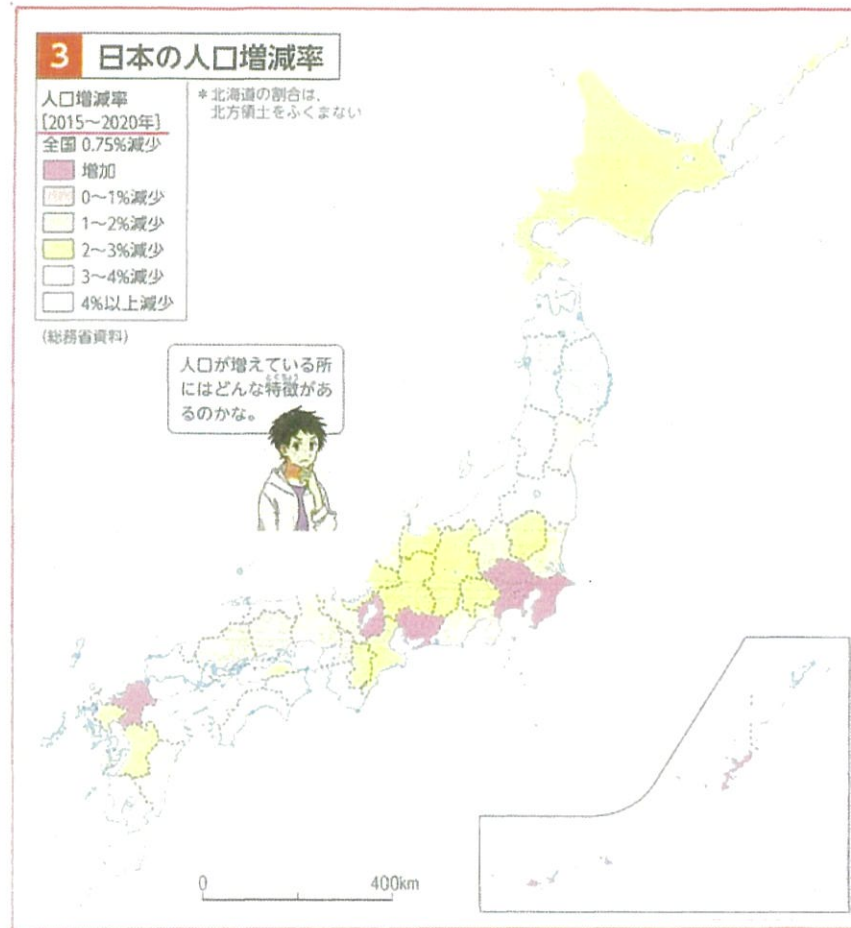
人口増減率
[2015～2020年]
全国 0.75%減少

増加
0～1%減少
1～2%減少
2～3%減少
3～4%減少
4%以上減少

*北海道の割合は、
北方領土をふくまない

(総務省資料)

人口が増えている所
にはどんな特徴があ
るのかな。

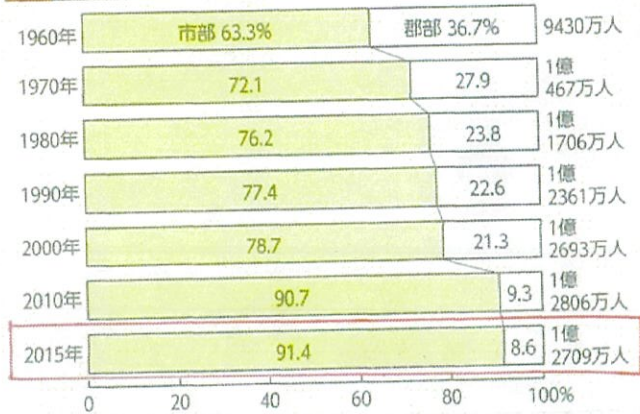


原文

訂正文

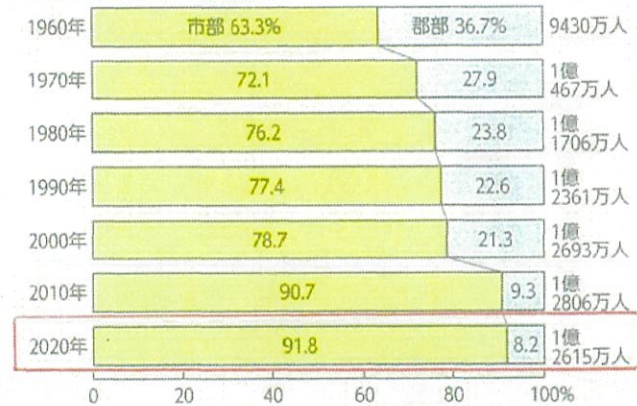
4 都市への人口集中

((国勢調査報告)平成27年)



4 都市への人口集中

((国勢調査報告)令和2年)

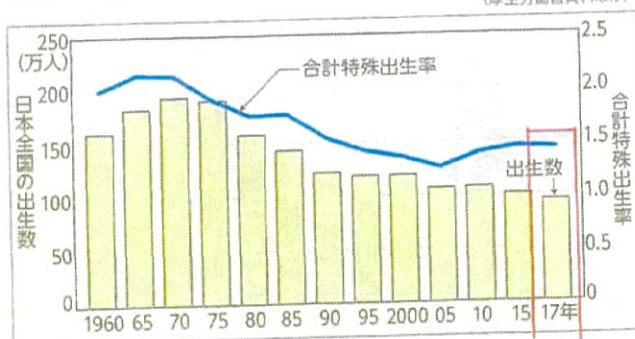


原文

訂正文

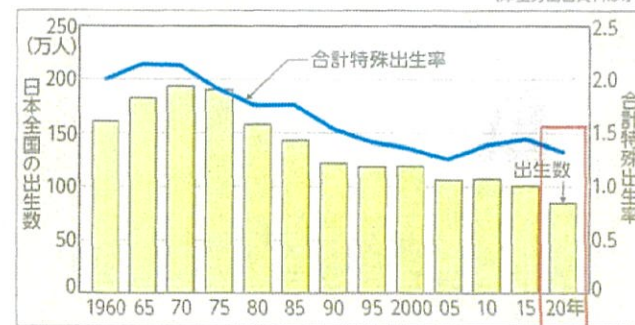
5 出生数と合計特殊出生率の推移

(厚生労働省資料ほか)



5 出生数と合計特殊出生率の推移

(厚生労働省資料ほか)



原文

訂正文

154

154

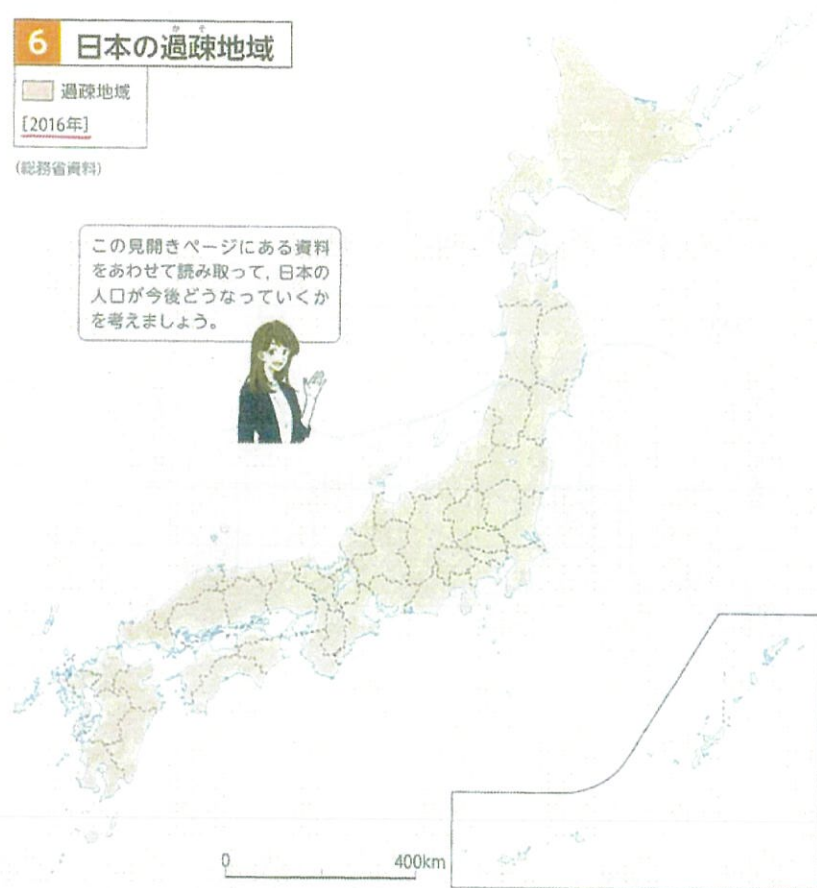
6 日本の過疎地域

過疎地域

[2016年]

(総務省資料)

この見開きページにある資料
をあわせて読み取って、日本の
人口が今後どうなっていくか
を考えましょう。



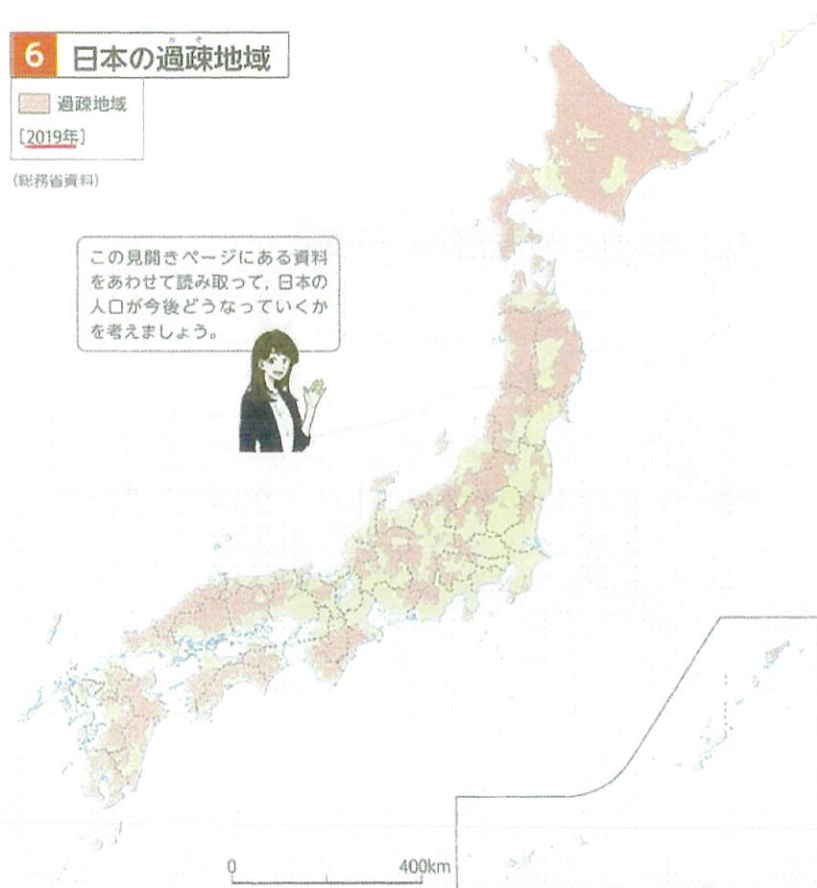
6 日本の過疎地域

過疎地域

[2019年]

(総務省資料)

この見開きページにある資料
をあわせて読み取って、日本の
人口が今後どうなっていくか
を考えましょう。

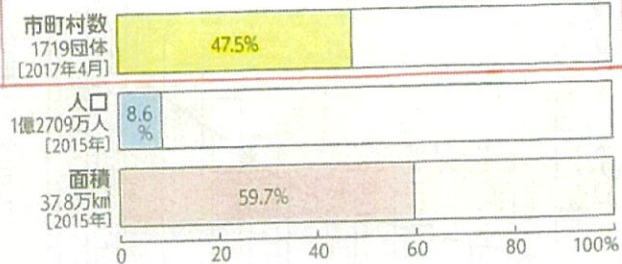


原文

訂正文

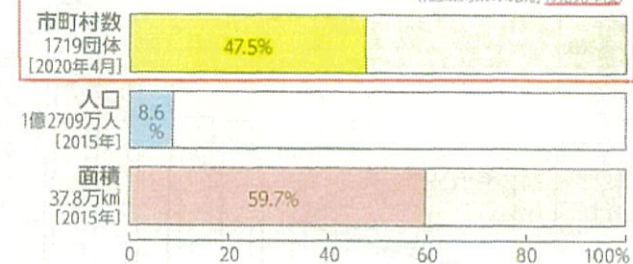
7 日本における過疎地域の割合

(「過疎対策の現況」平成28年度)



7 日本における過疎地域の割合

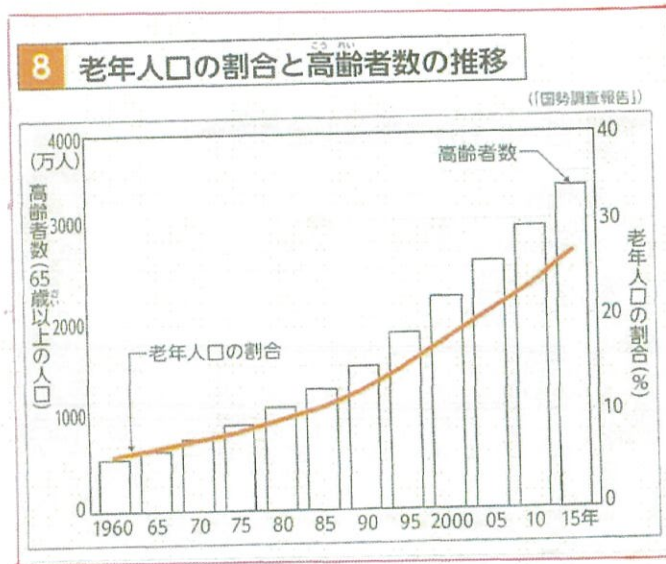
(「過疎対策の現況」令和元年度)



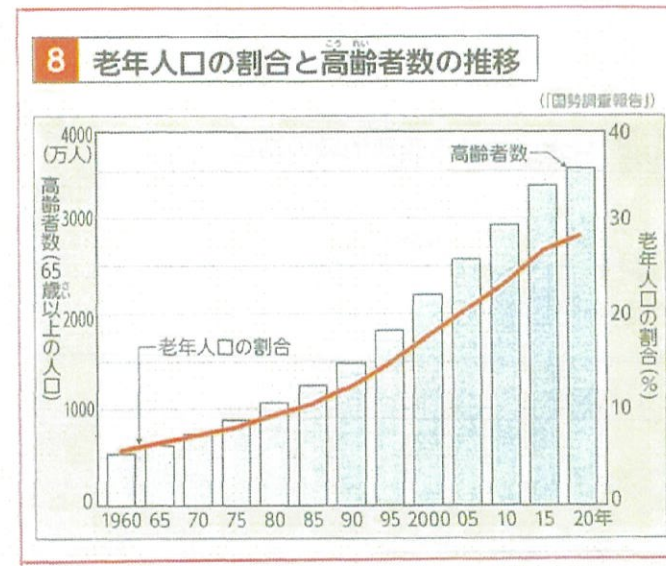
原文

訂正文

156



156



原文

訂正文



❶ 鹿島火力発電所 (茨城県神栖市 p.124)
火力発電所では、日本最大級の発電量です。

火力発電所 [2017年]
★ 400万kW以上
★ 200～400万kW
★ 200万kW未満



❶ 鹿島火力発電所 (茨城県神栖市 p.124)
火力発電所では、日本最大級の発電量です。

火力発電所 [2021年]
★ 400万kW以上
★ 200～400万kW
★ 200万kW未満



原文



訂正文

158

158

2 日本の主な水力発電所

2 日本の主な水力発電所

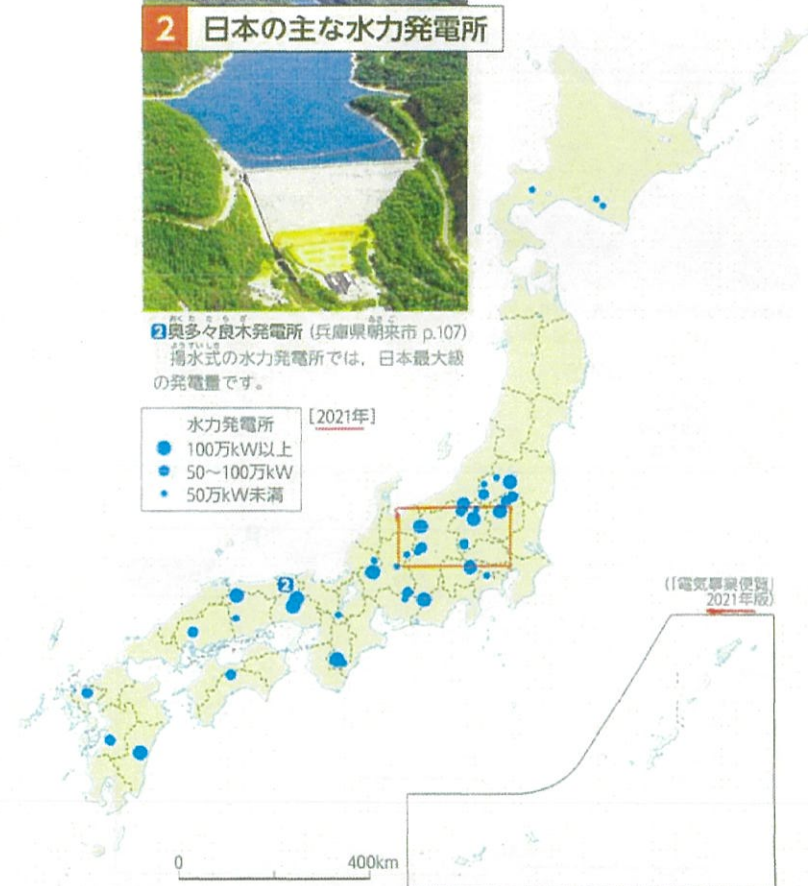
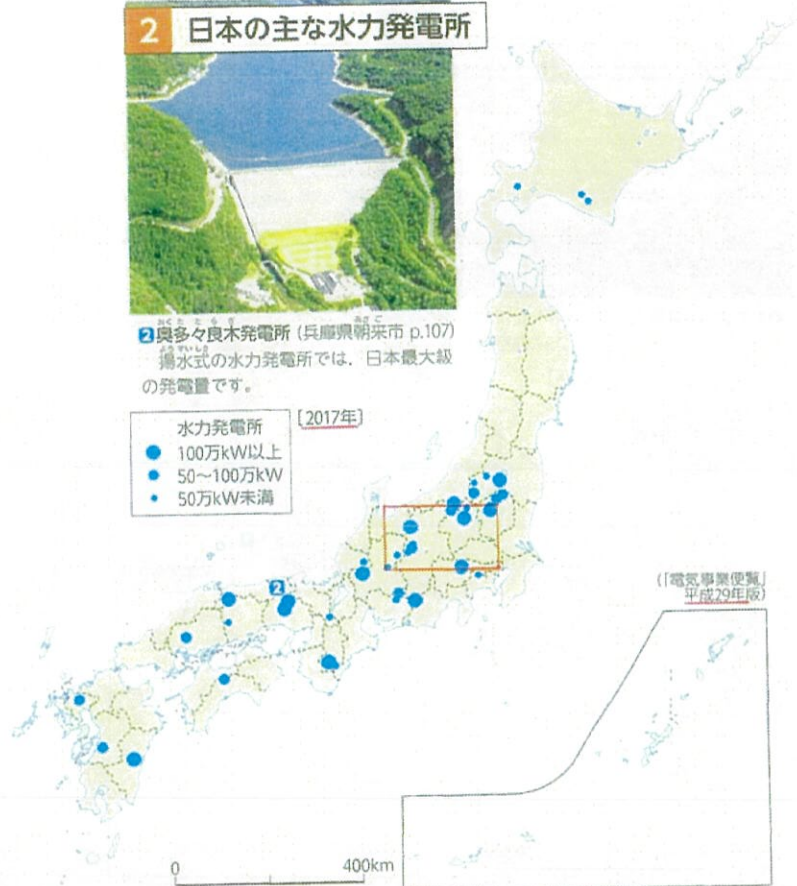


2 奥多々良木発電所 (兵庫県朝来市 p.107)
揚水式の水力発電所では、日本最大級の発電量です。

2 奥多々良木発電所 (兵庫県朝来市 p.107)
揚水式の水力発電所では、日本最大級の発電量です。

水力発電所 [2017年]
● 100万kW以上
● 50～100万kW
● 50万kW未満

水力発電所 [2021年]
● 100万kW以上
● 50～100万kW
● 50万kW未満



原文

159

3 日本の原子力発電所



③ 柏崎刈羽原子力発電所 (新潟県柏崎市・刈羽村 p.117)
原子力発電所では、世界最大の発電量です。


- 原子力発電所 [2017年]
- ◆ 100万kW以上
 - ◆ 100万kW未満
 - 廃炉予定
- (『電気事業便覧』平成29年版)



訂正文

159

3 日本の原子力発電所



③ 柏崎刈羽原子力発電所 (新潟県柏崎市・刈羽村 p.117)
原子力発電所では、世界最大の発電量です。

- 原子力発電所 [2021年]
- ◆ 100万kW以上
 - ◆ 100万kW未満
 - 廃炉予定
- (『電気事業便覧』2021年版)



原文

訂正文

4 日本の再生可能エネルギー を利用した発電所の広がり



4 八丁原地熱発電所 (大分県九重町 p.91)
地熱発電所では、日本最大の発電量で
す。

(「電気事業便覧」平成29年版)

0 400km



4 日本の再生可能エネルギー を利用した発電所の広がり



4 八丁原地熱発電所 (大分県九重町 p.91)
地熱発電所では、日本最大の発電量で
す。

(「電気事業便覧」2021年版)

0 400km



(別紙67)

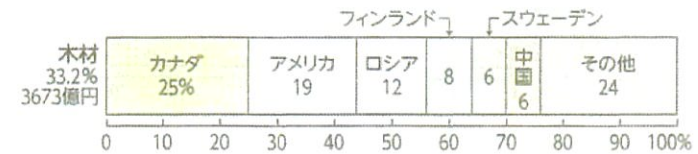
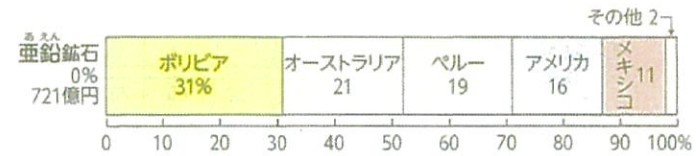
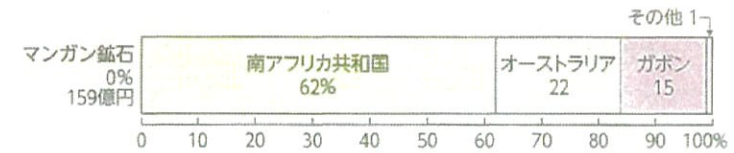
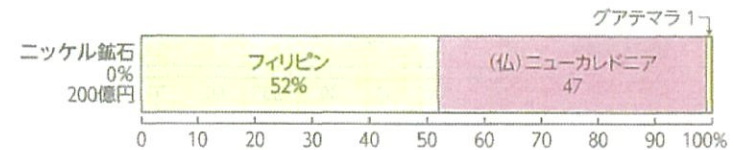
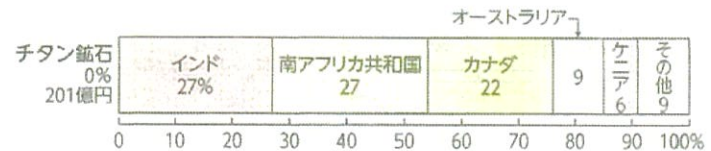
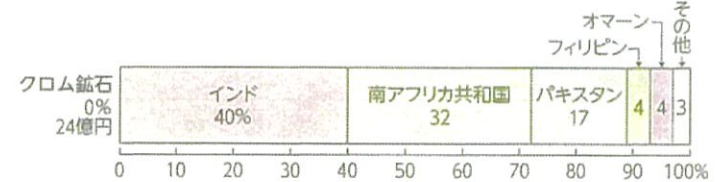
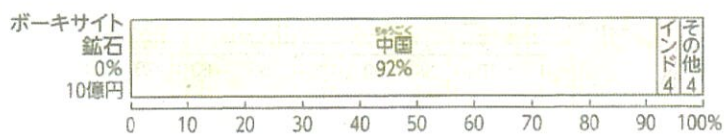
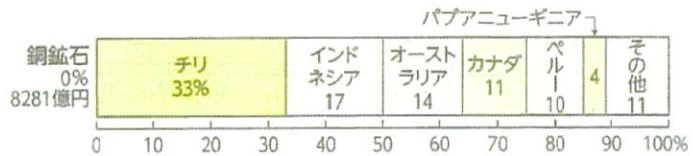
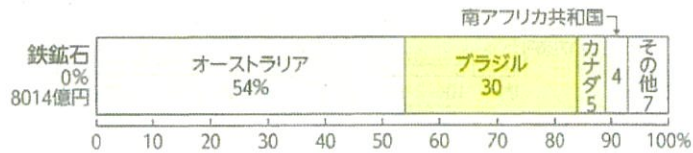


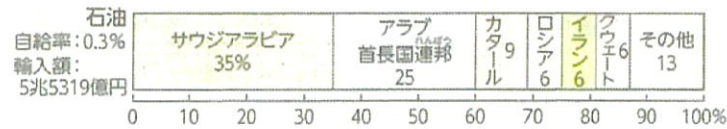
図書の記号・番号 地図701

原文

5 日本の主な資源の輸入先と自給率

[2016年]

*自給率は2015年(財務省「貿易統計」ほか)



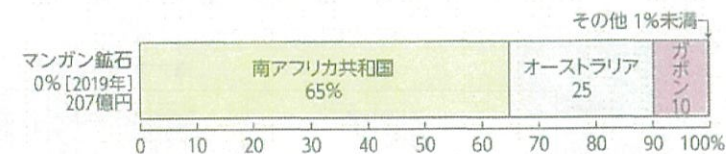







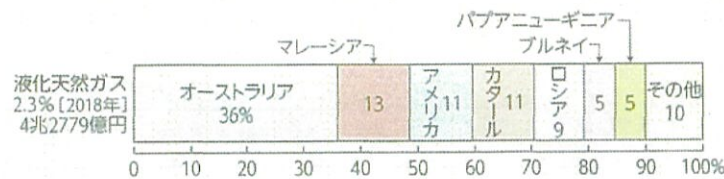
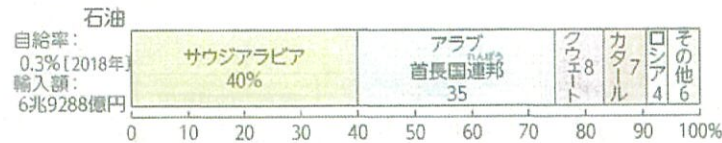


訂正文

5 日本の主な資源の輸入先と自給率

〔資源の輸入先の国別割合は2021年〕

(財務省「貿易統計」ほか)



原文

162

3 日本の高速道路の発展と交通量(旅客と貨物)

1日あたりの交通量

主な高速道路の開通年

1970年まで 1990年まで 2015年まで

6万台以上			
1~6万台			
1万台未満			

(「道路統計年報」2016)



p.104[3] 高速道路や橋の変化



交通量や輸送量が多い
所には、どんな特徴が
あるかな。



訂正文

162

3 日本の高速道路の発展と交通量(旅客と貨物)

1日あたりの交通量

主な高速道路の開通年

1970年まで 1990年まで 2019年まで

6万台以上			
1~6万台			
1万台未満			

(「道路統計年報」2021)



p.104[3] 高速道路や橋の変化



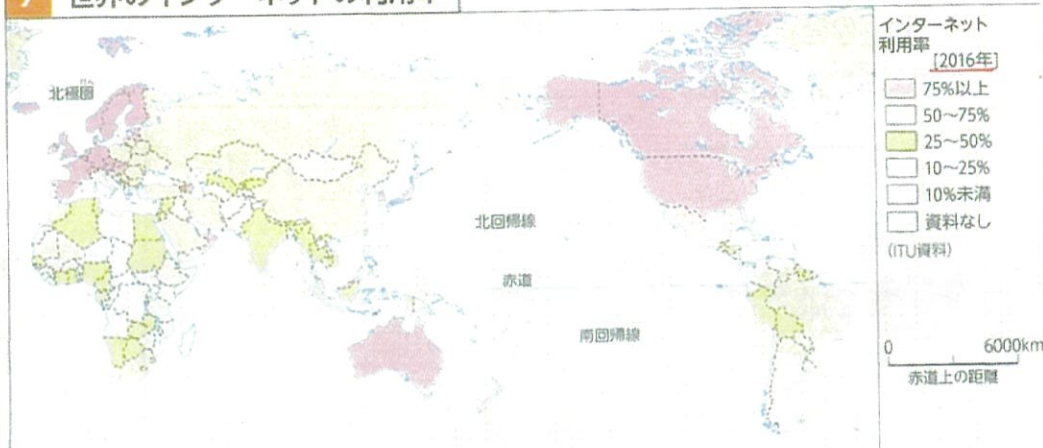
交通量や輸送量が多い
所には、どんな特徴が
あるかな。



原文

訂正文

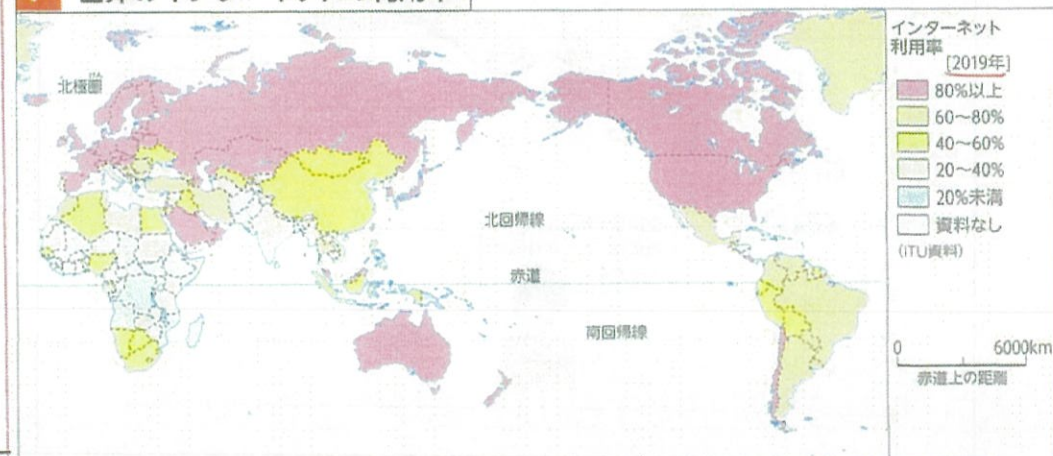
7 世界のインターネットの利用率



163

163

7 世界のインターネットの利用率



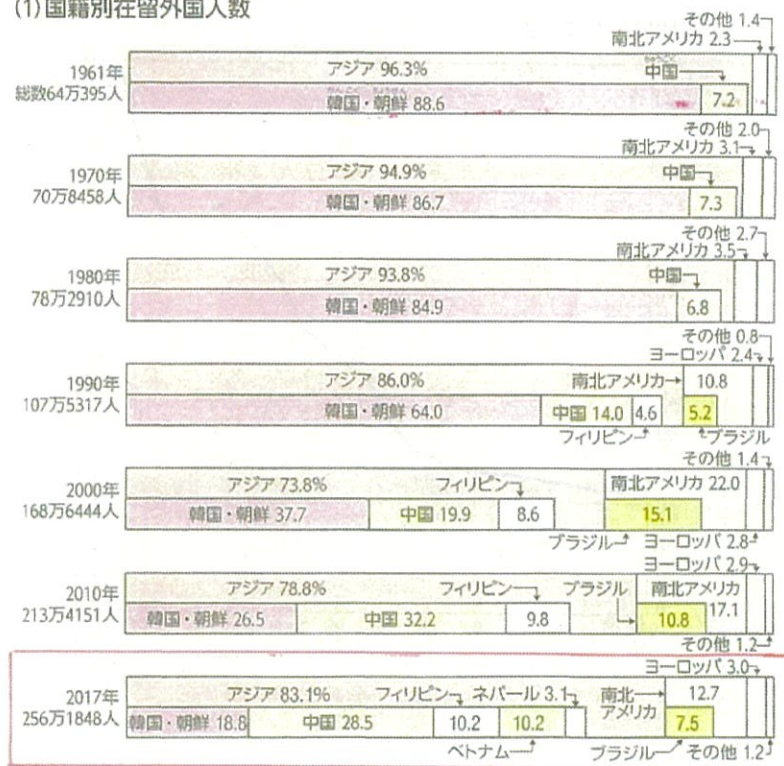
原文

訂正文

1 日本の在留外国人数

〔「在留外国人統計」平成29年版ほか〕

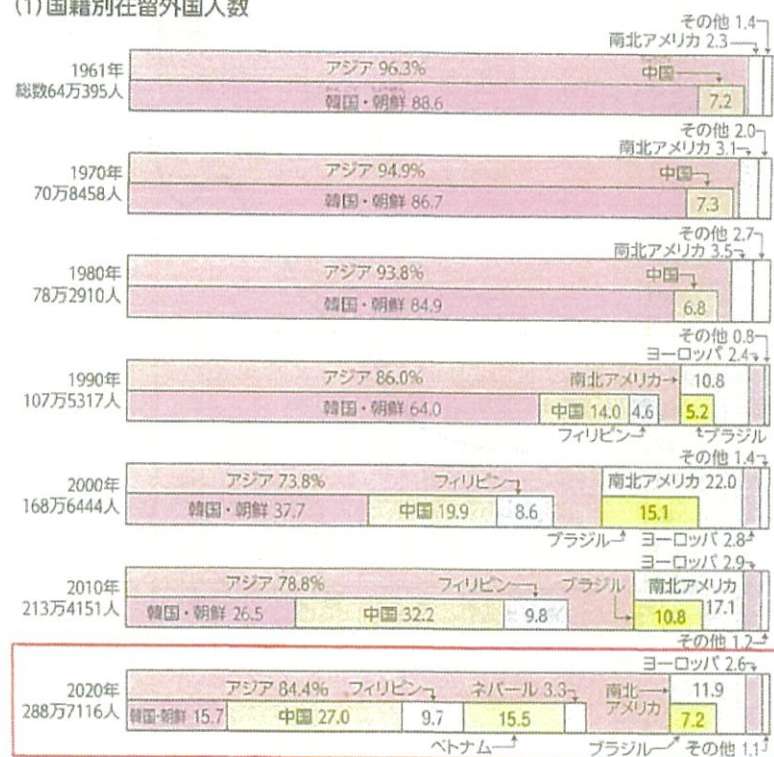
(1) 国籍別在留外国人数



1 日本の在留外国人数

〔「在留外国人統計」令和2年版ほか〕

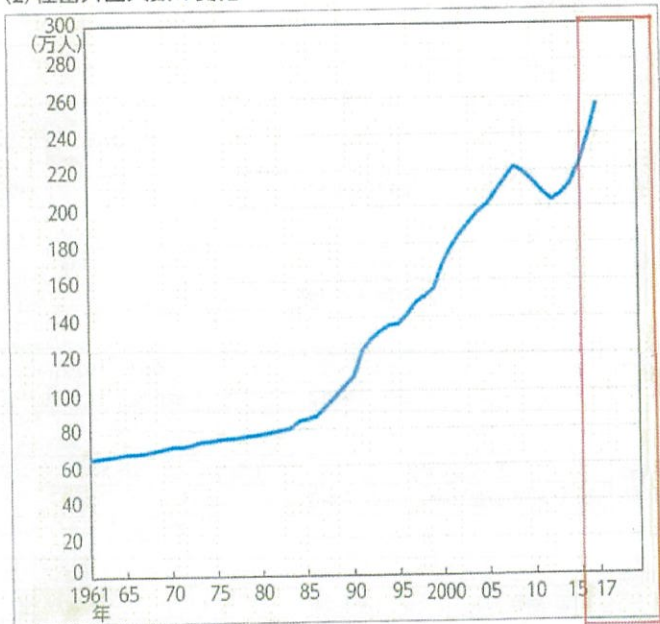
(1) 国籍別在留外国人数



原文

165

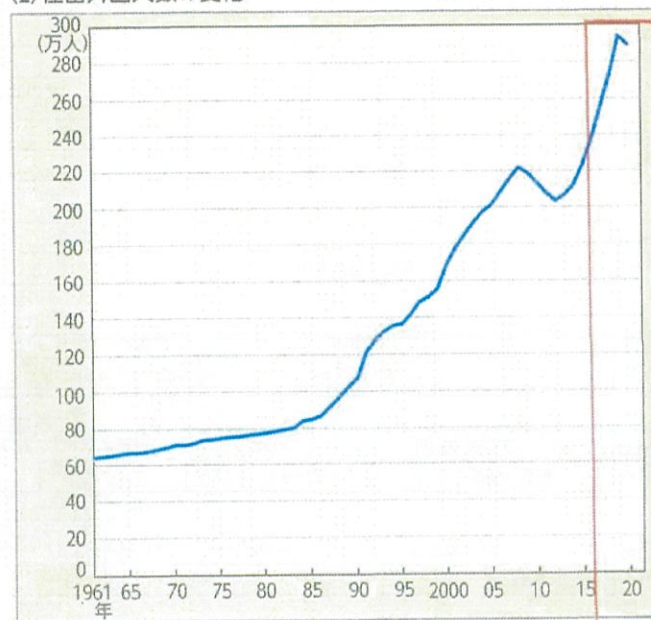
(2)在留外国人数の変化



訂正文

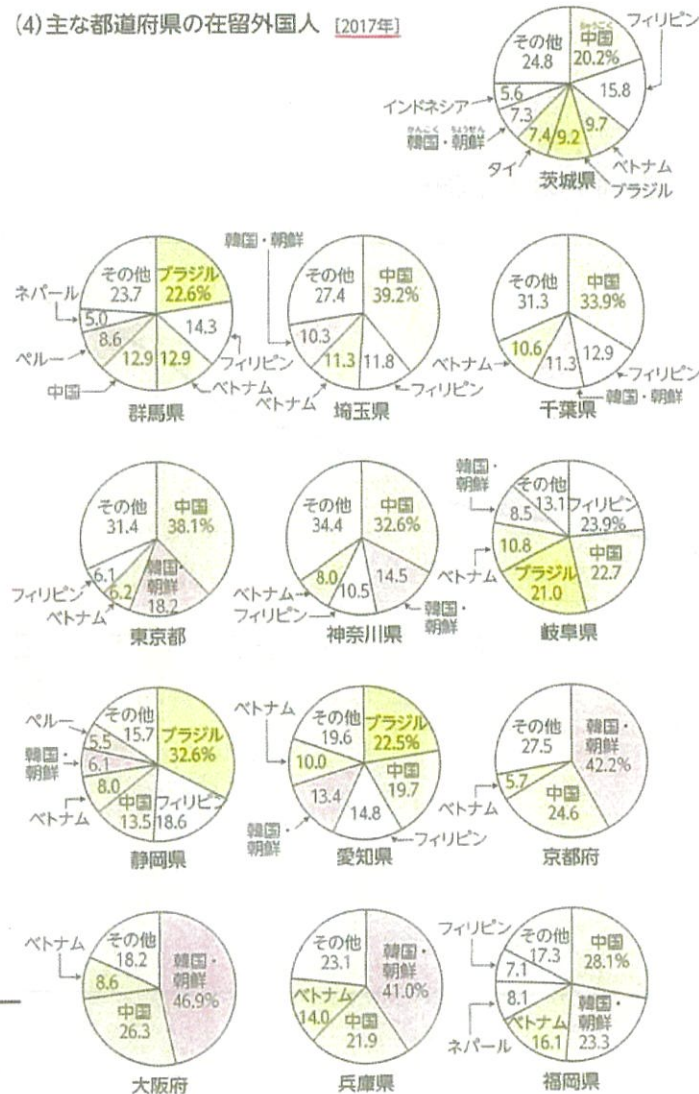
165

(2)在留外国人数の変化



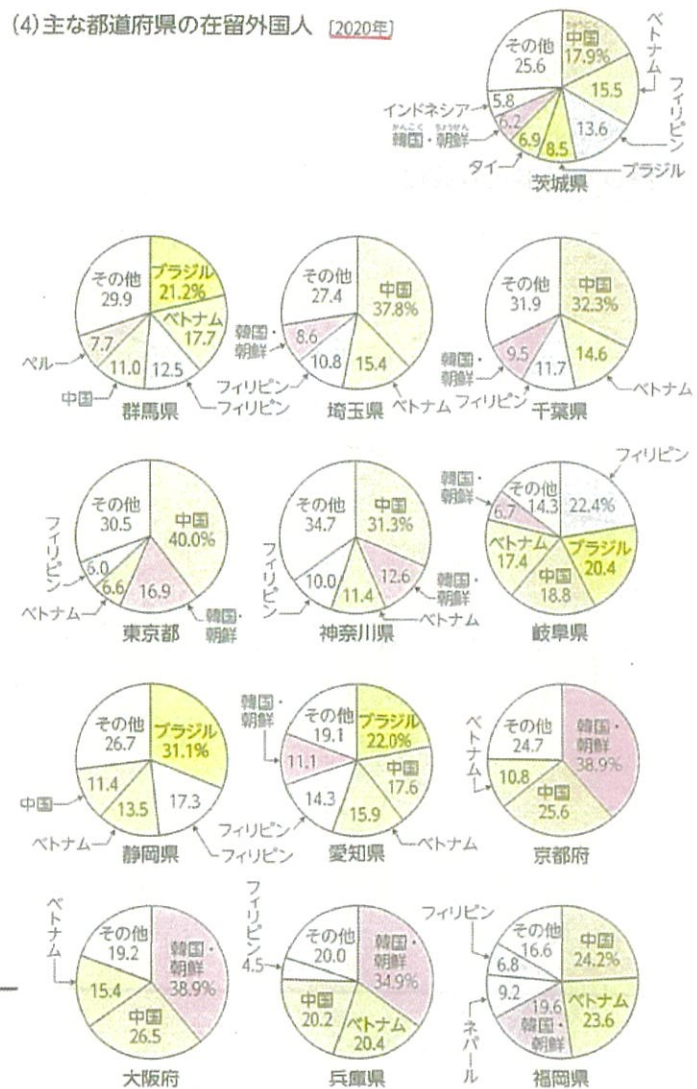
原文

(4) 主な都道府県の在留外国人 [2017年]



訂正文

(4) 主な都道府県の在留外国人 [2020年]

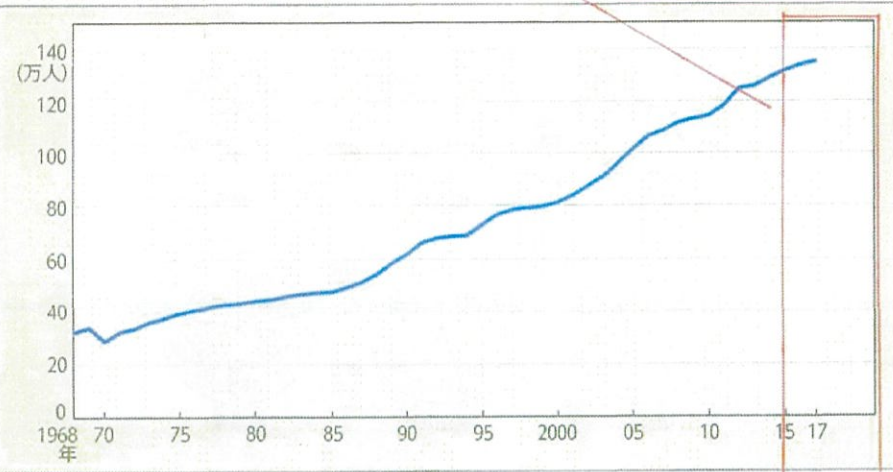


原文

訂正文

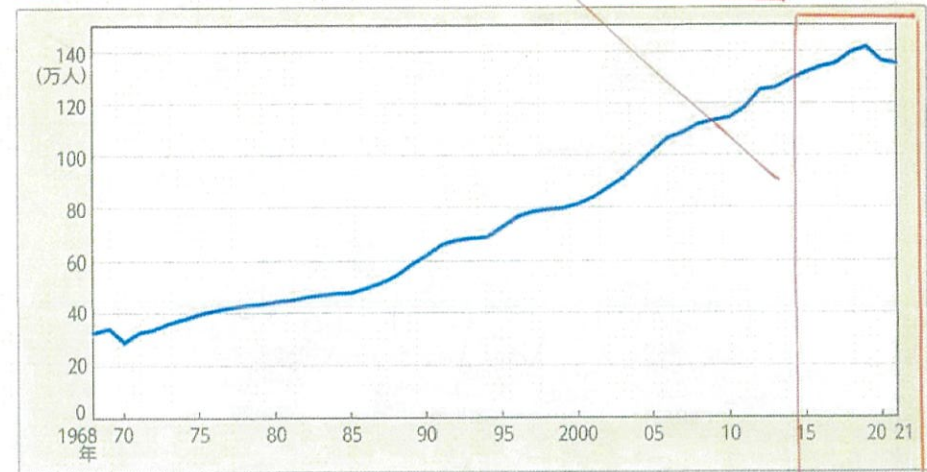
2 海外で暮らす日本人の変化

(「海外在留邦人調査統計」平成30年版ほか)



2 海外で暮らす日本人の変化

(「海外在留邦人数調査統計」令和4年版ほか)

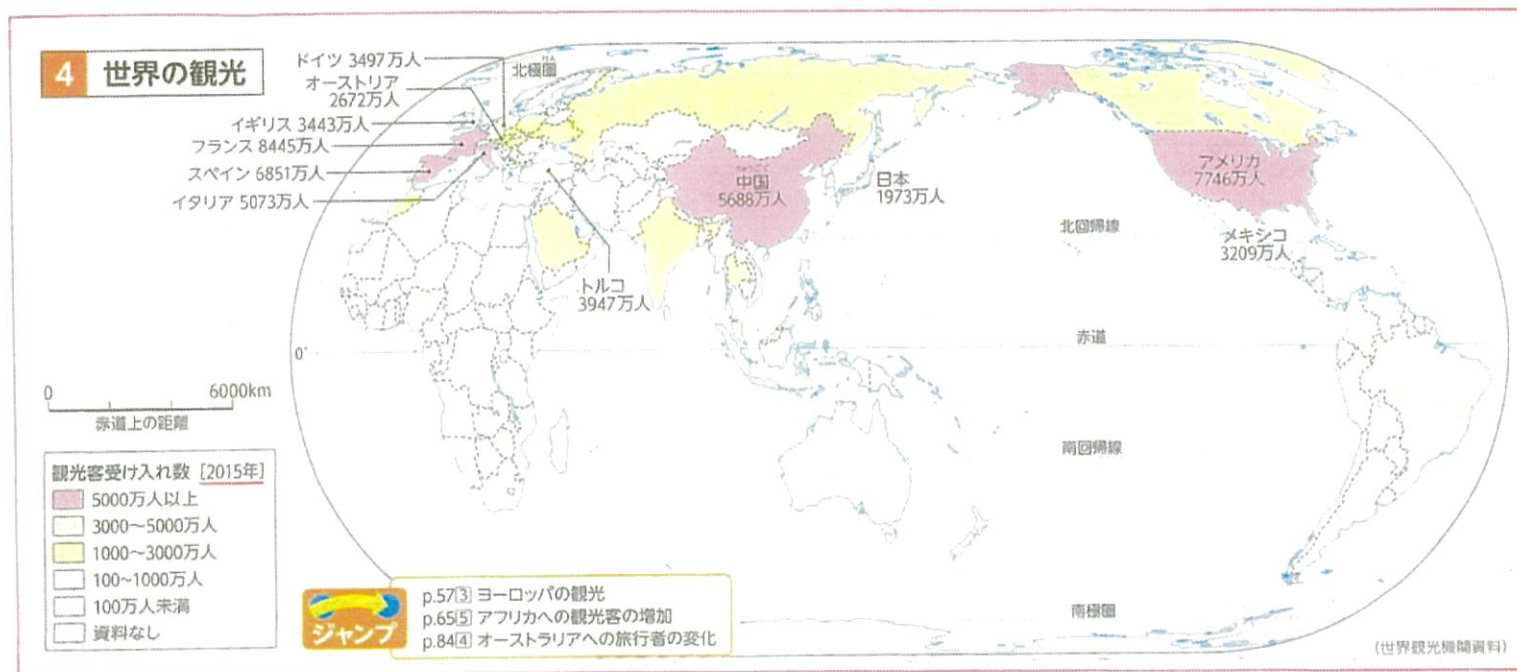


(別紙 75)

図書の記号・番号 地図701

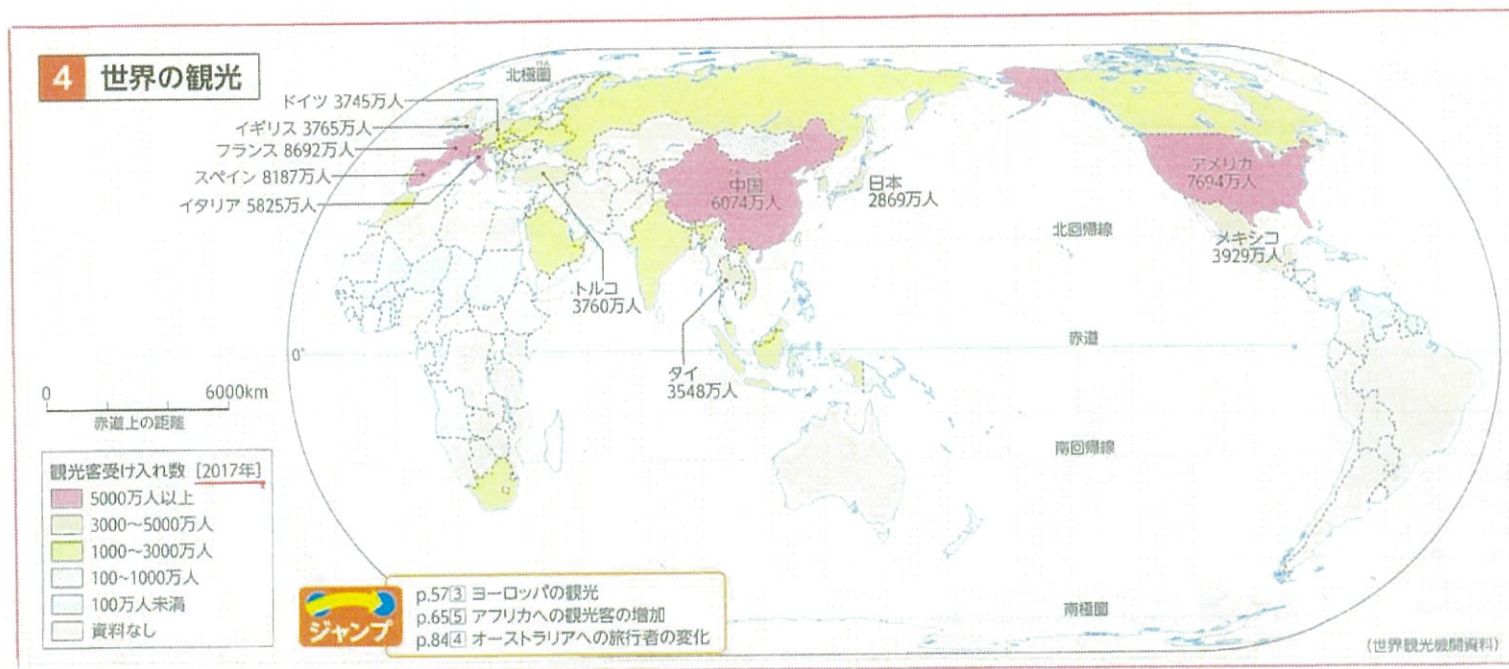
原文

169



訂正文

169



原文

1 世界と日本の統計資料

(1) 世界の主な海洋

海洋名	面積 (万km ²)	最大深度 (m)	平均深度 (m)
太平洋	16 624	10 920	4 188
大西洋	8 656	8 605	3 736
インド洋	7 343	7 125	3 872
北極海	949	5 440	1 330
ヨーロッパ・地中海	251	5 267	1 502
オホーツク海	139	3 372	973
東シナ海	120	2 292	272
日本海	101	3 796	1 667
金海峽	36 203	10 920	3 729

(2)世界の主な自然災害 (2000年以降)

発生年	災害の種類	主な被害地域	死者・行方不明者数(概数)
2000	洪水	ベトナム	30 000
2001	地震	インド、パキスタン	20 023
2003	地震	イラン	43 200
2004	地震、津波	インドネシア、スリランカなど	227 998
2005	地震	パキスタン、インドなど	86 000以上
2008	暴風雨	ミャンマー	138 373
2008	地震	中国(チベット自治区)	69 227
2010	地震	ハイチ	316 000
2011	地震、津波	日本	27 199

(3) 世界の主な湖沼

湖名	所在地	面積 (万km ²)	最大水深 (m)
▼カスピ海	ユーラシア	37.4	1 025
スベリオル湖	北アメリカ	8.2	406
ビクトリア湖	アフリカ東部	6.9	84
ヒューロン湖	北アメリカ	6.0	228
ミシガン湖	北アメリカ	5.8	281
タンガニカ湖	アフリカ東部	3.2	1 471
バイカル湖	シベリア	3.2	1 741
グレートベア湖	カナダ北部	3.1	446
グレートスプリング湖	カナダ北部	2.9	625
エリー湖	北アメリカ	2.6	64
ウネパグ湖	カナダ	2.4	30
ニアガラ湖	アフリカ東部	2.2	708
オンタリオ湖	北アメリカ	1.9	244
▼バハシ湖	中央アジア	1.8	206
ラドガ湖	ロシア西部	1.8	230
▼マカイク湖	ベネズエラ	1.3	600
▼アラル海	中央アジア	1.2	43
バンス湖	ブラジル	1.0	57
オネガ湖	ロシア西部	1.0	120
トゥルカナ湖	ケニア	0.9	97

(4)日本の主な湖沼 ♡は海水が湖にのっている湖

湖沼名	所在地	面積 (km^2)	最大水深 (m)
琵琶湖	滋賀	669	104
霞ヶ浦	茨城	168	20
▼サマコ湖	北海道	152	20
苗苗代湖	福島	103	94
▼中海	鳥取、島根	86	17
沼津路湖	北海道	80	118
▼穴道湖	島根	79	6
支笏湖	北海道	79	360
洞爺湖	北海道	71	180
▼浜名湖	静岡	65	13
▼小川原湖	青森	61	27
▼十和田湖	青森、秋田	62	327
▼風通湖	北海道	59	13
能取湖	北海道	58	23
北浦	茨城	35	10
▼網走湖	北海道	32	16
▼摩多湖	北海道	32	11
田沼湖(沼田湖)	秋田	28	11
田尻湖	秋田	26	423

(5) 世界の主な山

山名	所在地	高さ (m)
アジア		
▲エベレスト(チョモランマ)山	ヒマラヤ山脈 ネパール山脈	8 848
K2(ガウリシュニガル)	カラコラム山脈	8 611
▲カチュエンジュンガ山	ヒマラヤ山脈	8 586
マカルム山	ヒマラヤ山脈	8 463
ダウラギリ山	ヒマラヤ山脈	8 167
ヨーロッパ		
モンブラン山	アルプス山脈	4 810
マッターホルン山	アルプス山脈	4 478
▲エトナ山	シチリア島	3 323
アフリカ		
▲キリマンジャロ山	タンザニア	5 892
▲ケニア山	ケニア	5 199
北アメリカ		
マッキンリー山(デナリ)	アラスカ	6 194
ロッキー山	カナダ北西部	5 959
▲ロッキー山	メキシコ	5 675
南アメリカ		
▲コンカグア山	アンデス山脈	6 959
▲コトパクス山	アンデス山脈	5 911
オセアニア、南極		
ジャマ山	ニュージーランド島	4 884
ビンサン山	南極大陸	4 897

(6)日本の主な山

山名	所在地	高さ (m)	河川
▲富士山	山梨、静岡	3,776	アジヤ
▲白根山(北山)	山梨	3,193	ナヒ川
▲奥高尾	山梨	3,090	エネセ
▲楢ヶ岳	長野、岐阜	2,830	レナ川
▲御坂山	長野、岐阜	2,830	三川
▲奥穂高	長野、岐阜	3,067	長良川
▲八ヶ岳(南岳)	長野、山梨	2,899	ガンス
▲白根	山梨、岐阜	2,702	カンズ
▲浅間山	群馬、長野	2,586	フラマ
▲男体山	群馬	2,468	黄川
▲大雪山(北岳)	北海道	2,291	イナズ
▲鳥海山	秋田、山形	2,236	アムノ川
▲幌尻岳	北海道	2,052	ニール川
▲石狩山	愛媛	1,982	ジエー
▲宮之城岳	新潟(佐渡)	1,936	ヨーロッパ
▲八ヶ岳(北岳)	奈良	1,915	ボルガ川
▲奥山田	山形、宮城	1,841	ラウ川
▲福島山	福島	1,816	北アメリカ
▲奥沢	長野	1,729	ミシシ
▲阿蘇山	宮崎、鹿児島	1,902	セケン
▲阿蘇山	熊本	1,700	オホー
▲八甲田山	青森	1,585	南アメリカ
▲駒ヶ岳	北海道	1,131	アマゾン
			カブラ
			アサニ

(7) 世界の主な河川

河川名	流域面積 (km^2)	長さ (km)
アジア		
ギビ川	299	5 568
エニシ川	258	5 500
レナ川	249	4 450
ギビ川(黒電川)	186	4 116
長江	196	6 380
ガンジス川	162	2 510
ブラマプトラ川	98	2 840
黄河	98	5 464
インダス川	117	3 180
アフリカ		
ニール川	370	4 667
ナイル川	335	6 695
ニエール川	189	4 184
ヨーロッパ		
ボルガ川	138	3 688
ドニエ川	82	2 850
ライン川	22	1 320
北アメリカ		
ミシシッピ川	325	5 969
セントローレンス川	181	2 441
セントローレンス川	146	3 058
南アメリカ		
アマゾン川	705	6 416
ラプラタ川	310	4 500
オセアニア		
メルビー川	306	2 678

(8) 日本の主な河川

河川名	流域面積 (km ²)	長さ (km)
北海道		
石川川	14 330	268
十勝川	9 010	116
釧路川	5 590	256
東北		
北上川	10 150	249
荒川	7 040	229
利根川	5 400	239
関東		
利根川	16 840	322
荒川	3 270	150
中部		
利根川	11 900	367
木曽川	9 100	227
美濃川	7 710	210
濃川	5 090	213
近畿		
淀川	8 240	75
畿川	2 360	183
中国、四国		
江川	3 900	194
高梁川	3 900	194
吉野川	3 570	194
大野川	2 270	196
九州		
筑後川	2 863	143
筑前川	2 863	143

(9) 世界の主な島

島名	所属	面積 (万km ²)
グリーンランド	デンマーク	217.6
ニューギニア島	インドネシア、 パプアニューギニア	77.2
オママン(オマーン)島	インドネシア、 マレーシア、ブルネ	73.7
マダガスカル島	マダガスカル	59.0
バハマ島	カナダ	51.2
スマトラ島	インドネシア	43.4
本州	日本	22.8
グレートブリタン島	イギリス	21.8
スラウエシ島	インドネシア	17.9
南島	ニュージーランド	15.1
ジャワ島	インドネシア	12.6
キューバ島	キューバ	11.5
北島	ニュージーランド	11.4
ニューファンドランド島	カナダ	11.1
ルソン島	フィリピン	10.6
アイスランド島	アイスランド	10.3
ミンダナオ島	フィリピン	9.6

(10)日本の主な農

縣名	所屬	面積 (km ²)
本州		227 942
北海道		77 984
九州		36 782
四國		18 238
新潟縣	北海道	3 167
神戶縣	北海道	1 489
神奈川縣	神戶	1 024
新潟縣	新潟	855
大島(花菱)	鹿兒島	712
分列	長崎	696
秋路島	熊本	593
天草下島	熊本	575
順久島	鹿兒島	504
順子島	鹿兒島	444
福江島	長崎	326
西表島	沖繩	290
色丹島	北海道	248
樺之島	鹿兒島	248
隱岐島後	島根	242
天草上島	熊本	242

(11)流域、流域面積、最大流量



訂正文

1 世界と日本の統計資料

(資料年数) 2022年ほか

(1) 世界の主な海洋

海洋名	面積 (万km ²)	最大深度 (m)	平均深度 (m)
太平洋	16 624	10 920	4 188
大西洋	8 656	8 605	3 736
インド洋	7 343	7 125	3 872
北極海	949	5 440	1 330
ヨーロッパ地中海	251	5 267	1 502
オホーツク海	139	3 372	973
東シナ海	120	2 292	272
日本海	101	3 796	1 667
北海	36 203	10 920	3 729

(2) 世界の主な自然災害 (2000年以降)

発生年	災害の種類	主な被害地域	死者・行方不明者数(概数)
2000	洪水	パキスタン	30 000
2001	地震	インド、パキスタン	20 023
2003	地震	イラン	43 200
2004	地震、津波	インドネシア、スリランカなど	227 898
2005	地震	パキスタン、インドなど	86 000以上
2008	暴風雨	ミャンマー	138 373
2008	地震	中国(チベット・チワン省)	69 227
2010	地震	ハイチ	316 000
2011	地震、津波	日本	22 199

(3) 世界の主な湖沼

湖沼名	所在地	面積 (万km ²)	最大水深 (m)
カスピ海	ユーラシア	37.4	1 025
スベリオル湖	北アメリカ	8.2	406
ビクトリア湖	アフリカ東部	6.9	84
ビュロン湖	北アメリカ	6.0	228
ミシガン湖	北アメリカ	5.8	281
タンガニカ湖	アフリカ東部	3.2	1 471
バイカル湖	シベリア	3.2	1 741
グレートベア湖	カナダ北部	3.1	446
グレートスレープ湖	カナダ北部	2.9	625
エリー湖	北アメリカ	2.6	64
ウニベグ湖	カナダ	2.4	36
ニアサ湖	アフリカ東部	2.2	706
オンクリオ湖	北アメリカ	1.9	244
バルハシ湖	中央アジア	1.8	26
ラドガ湖	ロシア西部	1.8	230
マウカイボ湖	ペネスエラ	1.3	60
アラル海	中央アジア	1.2	43
バトス湖	ブラジル	1.0	5
オネガ湖	ロシア西部	1.0	120
トルカーナ湖	ケニア	0.9	73

(4) 日本の主な湖沼

湖沼名	所在地	面積 (km ²)	最大水深 (m)
琵琶湖	滋賀	669	104
霞ヶ浦	茨城	168	12
サロマ湖	北海道	152	20
猪苗代湖	福島	103	94
中海	鳥取、島根	86	17
屈斜路湖	北海道	80	118
穴道湖	島根	79	6
支笏湖	北海道	79	360
洞爺湖	北海道	71	180
洞爺湖	北海道	65	13
小川原湖	青森	62	27
十和田湖	青森、秋田	61	327
風連湖	北海道	59	13
能取湖	北海道	58	23
北浦	茨城	35	10
網走湖	北海道	32	16
厚岸湖	北海道	32	11
八郎湖	秋田	28	11
田沢湖	秋田	26	423

(5) 世界の主な山

山名	所在地	高さ (m)
アジア		
エベレスト(チョモランマ)	ヒマラヤ山脈	8 848
K2(ゴゴリ山)	カラコラム山脈	8 611
カンチェンジュンガ山	ヒマラヤ山脈	8 586
マカルー山	ヒマラヤ山脈	8 463
ダウラギリ山	ヒマラヤ山脈	8 167
ヨーロッパ		
モンブラン山	アルプス山脈	4 810
マッターホルン山	アルプス山脈	4 478
▲エトナ山	シチリア島	3 323
アフリカ		
▲キリマンジャロ山	タンザニア	5 892
▲ケニア山	ケニア	5 199
北アメリカ		
マッキンリー山(デナリ)	アラスカ	6 190
ローガン山	カナダ西部	5 959
▲マッキンリー山	メキシコ	5 675
南アメリカ		
アコンカグア山	アンデス山脈	6 959
▲コトパチ山	アンデス山脈	5 911
オセアニア、南極		
ジャマ山	ニューギニア島	4 884
ビンソン山	南極大陸	4 897

(6) 日本の主な山

山名	所在地	高さ (m)
▲富士山	山梨、静岡	3 776
▲白根山(建造山)	山梨	3 193
▲高尾山	長野、岐阜	2 190
▲御嶽山	長野、岐阜	3 180
▲御嶽山	長野、岐阜	3 067
▲御嶽山	長野、岐阜	3 026
▲御嶽山	長野、岐阜	2 899
▲白山	石川、岐阜	2 702
▲奥日光山	群馬、長野	2 568
▲奥日光山	群馬	2 486
▲大雪山(旭岳)	北海道	2 291
▲大雪山(旭岳)	北海道	2 236
▲大雪山(旭岳)	北海道	2 052
▲大雪山(旭岳)	北海道	1 982
▲大雪山(旭岳)	北海道	1 915
▲大雪山(旭岳)	北海道	1 915
▲大雪山(旭岳)	北海道	1 841
▲大雪山(旭岳)	北海道	1 816
▲大雪山(旭岳)	北海道	1 729
▲大雪山(旭岳)	北海道	1 700
▲大雪山(旭岳)	北海道	1 592
▲大雪山(旭岳)	北海道	1 585
▲大雪山(旭岳)	北海道	1 131

(7) 世界の主な河川

河川名	流域面積 (万km ²)	長さ (km)
アジア		
ゴダワリ	299	5 568
ゴダワリ	258	5 550
ゴダワリ	249	4 400
ゴダワリ	186	4 416
ゴダワリ	196	6 380
ゴダワリ	162	2 510
ゴダワリ	98	5 464
ゴダワリ	117	3 180
アフリカ		
ゴダワリ	370	4 667
ゴダワリ	335	6 695
ゴダワリ	189	4 184
ヨーロッパ		
ゴダワリ	138	3 688
ゴダワリ	82	2 850
ゴダワリ	22	1 320
北アメリカ		
ゴダワリ	325	5 969
ゴダワリ	181	4 241
ゴダワリ	146	3 058
南アメリカ		
ゴダワリ	705	6 516
ゴダワリ	310	4 500
オセアニア		
ゴダワリ	106	3 672

(8) 日本の主な河川

河川名	流域面積 (km ²)	長さ (km)
北海道		
利根川	14 330	268
利根川	9 010	156
利根川	5 590	256
東北		
利根川	10 150	249
利根川	7 040	229
利根川	5 400	239
関東		
利根川	16 840	322
利根川	3 270	150
中部		
利根川	11 900	367
利根川	9 100	227
利根川	7 710	210
利根川	5 090	213
近畿		
利根川	8 240	75
利根川	2 360	183
中国、四国		
利根川	3 900	194
利根川	2 670	111
利根川	3 750	194
利根川	2 185	196
九州		
利根川	2 860	143
利根川	2 230	107

(9) 世界の主な島

島名	所属	面積 (万km ²)
グリーンランド	デンマーク	217.6
ニューギニア島	インドネシア、パプアニューギニア	77.2
カリマンタン(ボルネオ)島	インドネシア、マレーシア、ブルネイ	73.7
マダガスカル島	マダガスカル	59.0
パプアニューギニア島	カナダ	51.2
スマトラ島	インドネシア	43.4
本州	日本	22.8
グレートブリテン島	イギリス	21.8
スラウェシ島	インドネシア	17.9
南島	ニュージーランド	15.1
ジャバ島	インドネシア	12.6
キューバ島	キューバ	11.5
北島	ニュージーランド	11.4
ニューファンドランド島	カナダ	11.1
ルソン島	フィリピン	10.6
アイスランド島	アイスランド	10.3
ミンダナオ島	フィリピン	9.6

(10) 日本の主な島

島名	所属	面積 (万km ²)
本州		227 940
北海道		77 984
九州		36 782
四国		18 292
北海道		3 167
北海道		1 489
北海道		1 209
北海道		855
北海道		712
北海道		695
北海道		695
北海道		575
北海道		504
北海道		444
北海道		325
北海道		290
北海道		248
北海道		248
北海道		242
北海道		226

(11) 流域、流域面積、最大流量



(別紙 79)

図書の記号・番号 地図701

原文

1 世界各地の平均気温・平均降水量			上は気温で 最も暖かい月(最暖月) 最も寒い月(最寒月) ※各気候区の色分けは、p.171と同じ。 下は降水量で 最も多い月 最も少ない月												
気候区	都市 (国名)	緯度 経度 標高	1月	2月	3月	4月	5月	6月	7月	8月	9月	10月	11月	12月	全年
熱帯雨林気候	①アラルンブル 03°07'N (マレーシア)	27m	25.9	27.3	27.6	27.7	28.0	27.9	27.5	27.4	27.2	27.1	26.8	26.7	27.3
	②マナオス 03°08'S (ブラジル)	72m	25.4	26.4	26.6	26.4	26.7	26.6	26.9	27.5	27.6	28.0	27.6	26.8	27.0
	③バンコク 13°43'N (タイ)	3m	27.3	28.6	29.8	30.9	30.1	29.7	29.3	29.1	28.7	28.4	27.9	26.6	28.9
	④ダルエスサラーム 06°52'S (タンザニア)	55m	28.0	28.1	27.6	26.6	25.7	24.4	23.7	23.8	24.5	25.6	26.6	27.5	26.0
ステップ気候	⑤ダカール 14°43'N (セネガル)	24m	20.8	20.7	21.1	21.5	23.0	25.6	27.2	27.6	27.7	27.7	25.9	23.3	24.3
	⑥ニアメ (ニジェール)	223m	24.0	27.2	31.5	34.3	34.4	32.0	29.4	28.1	29.4	31.1	28.5	25.2	29.6
	⑦アスワン 23°57'N (エジプト)	201m	15.2	18.1	22.4	27.6	31.8	33.9	34.8	34.4	32.3	28.6	22.4	17.4	26.7
	⑧リヤド 24°42'N (サウジアラビア)	635m	14.5	16.8	21.4	26.5	32.6	35.3	36.6	36.5	33.4	28.2	21.3	16.1	26.6
温暖(温帯)湿潤気候	⑨シドニー 33°56'S (オーストラリア)	6m	22.9	22.9	21.5	18.9	16.1	13.4	12.5	13.7	16.2	18.2	19.8	21.8	18.2
	⑩シアンハイ (中国)	9m	79.7	121.1	87.4	123.1	109.7	100.1	70.1	81.2	60.9	55.4	72.4	71.4	103.2
	⑪ロンドン 51°28'N (イギリス)	24m	5.8	6.2	8.0	10.5	13.9	17.0	18.7	18.5	16.2	12.4	8.5	5.7	11.8
	⑫メルボルン 37°39'S (オーストラリア)	132m	55.0	46.8	41.9	46.4	49.1	46.8	46.8	57.8	50.8	70.6	72.4	55.9	640.3
西岸海洋性気候	⑬サンフランシスコ 37°37'N (アメリカ)	6m	10.1	11.6	12.7	13.8	15.3	16.8	17.5	18.0	18.2	16.4	13.2	10.3	14.5
	⑭アテネ 37°44'N (ギリシャ)	28m	10.3	10.2	12.8	16.3	21.5	26.2	28.7	28.8	24.4	19.6	15.2	11.8	18.8
	⑮モントリオール 45°28'N (カナダ)	35m	-10.1	-7.8	-2.3	6.1	13.5	18.4	21.0	19.8	15.0	8.4	1.8	-5.9	6.5
	⑯イルクーツク 52°16'N (ロシア)	469m	-17.7	-14.4	-6.4	2.4	10.1	15.4	18.3	15.9	9.1	1.8	-7.9	-15.3	0.9
ツンドラ気候	⑰バロニ (アメリカアラスカ州)	12m	3.4	3.2	3.4	3.9	5.0	8.0	24.0	26.6	18.8	10.9	4.9	3.8	115.9
	⑱昭和基地 [南極大陸]	18m	-0.7	-2.9	-6.5	-10.1	-13.5	-15.2	-17.3	-19.4	-18.1	-13.5	-6.8	-1.6	-10.4
	⑲ラサ (中国)	3650m	-0.8	2.2	5.7	8.9	12.7	16.4	16.3	15.5	13.6	9.0	3.3	-0.4	8.5
	⑳ラパス (ボリビア)	4058m	0.9	1.2	3.0	8.0	28.2	71.3	121.3	123.5	64.3	7.7	0.7	0.5	430.6
高山気候	㉑ラパス (ボリビア)	4058m	9.4	9.5	9.4	8.6	8.0	6.3	6.3	7.3	8.8	9.8	10.3	10.0	8.6
			242.2	105.3	94.1	44.4	15.0	12.3	11.2	26.1	36.8	44.2	58.5	126.5	816.5

訂正文

171

1 世界各地の平均気温・平均降水量

上は気温で 最も暖かい月(最暖月)、最も寒い月(最寒月) ※各気候区の色分けは、p.171と同じ。
下は降水量で 最も多い月、最も少ない月 (資料年数)2022年

気候区	都市 (国名)	緯度 経度	1月	2月	3月	4月	5月	6月	7月	8月	9月	10月	11月	12月	全年
熱帯雨林気候	①グアランブール 03°07'N (マレーシア)	27m	27.3	27.7	28.1	28.1	28.5	28.4	28.0	28.0	27.7	27.5	27.1	27.0	27.8
	②マナオス (ブラジル)	72m	26.8	26.5	26.8	26.8	27.1	27.3	27.5	28.3	28.6	28.4	28.2	27.2	27.5
	③バンコク (タイ)	3m	27.6	28.7	29.8	30.2	30.5	29.8	29.3	29.1	28.7	28.5	28.4	27.4	29.1
	④ダルエスサラーム (タンザニア)	55m	28.2	28.2	27.7	26.7	26.0	24.6	23.8	24.1	24.9	26.1	26.9	27.9	26.3
サバナ気候	⑤ダカール (セネガル)	24m	21.5	20.9	21.2	21.6	23.1	25.8	27.4	27.8	27.9	28.1	26.4	23.8	24.6
	⑥ニアメ (ニジェール)	223m	24.6	27.8	31.8	34.7	34.5	32.2	29.5	28.1	29.6	31.3	29.0	25.6	29.9
	⑦アスワン (エジプト)	201m	16.3	18.6	22.9	27.8	32.3	34.4	35.1	35.1	32.8	29.3	22.7	17.7	27.1
	⑧リヤド (サウジアラビア)	635m	14.6	17.6	21.6	27.3	33.1	35.9	36.9	37.0	33.7	28.4	21.4	16.5	27.0
ステップ気候	⑨シドニー (オーストラリア)	6m	23.5	23.3	21.9	19.2	16.2	13.9	13.1	14.1	16.7	18.8	20.4	22.1	18.6
	⑩シャンハイ (中国)	9m	5.0	6.5	10.3	15.7	20.9	24.4	28.8	28.5	24.8	19.7	13.9	7.5	17.2
	⑪ロンドン (イギリス)	24m	5.7	6.0	8.0	10.5	13.7	16.8	19.0	18.7	15.9	12.3	8.5	6.1	11.8
	⑫メルボルン (オーストラリア)	132m	20.2	20.2	18.3	15.1	12.3	10.1	9.5	10.2	12.0	14.0	16.3	18.2	14.7
温暖(温帯)気候	⑬サンフランシスコ 37°37'N (アメリカ)	6m	10.7	11.8	13.0	13.9	15.4	16.9	17.7	18.2	18.2	16.9	13.4	10.7	14.7
	⑭アテネ (ギリシャ)	28m	10.1	10.6	12.8	16.2	21.2	26.1	28.9	29.0	24.7	20.1	15.5	11.7	18.9
	⑮モントリオール 45°28'N (カナダ)	35m	-10.0	-8.2	-2.4	5.8	13.9	19.0	20.8	20.1	15.0	8.3	2.2	-5.7	6.6
	⑯イルワーツク (ロシア)	467m	-17.6	-14.0	-5.5	3.6	10.4	16.4	19.0	16.5	9.5	2.0	-7.9	-15.3	1.4
西岸海洋性気候	⑰サンフランシスコ 37°37'N (アメリカ)	6m	10.7	11.8	13.0	13.9	15.4	16.9	17.7	18.2	18.2	16.9	13.4	10.7	14.7
	⑱メルボルン (オーストラリア)	132m	20.2	20.2	18.3	15.1	12.3	10.1	9.5	10.2	12.0	14.0	16.3	18.2	14.7
	⑲サンフランシスコ 37°37'N (アメリカ)	6m	10.7	11.8	13.0	13.9	15.4	16.9	17.7	18.2	18.2	16.9	13.4	10.7	14.7
	⑳アテネ (ギリシャ)	28m	10.1	10.6	12.8	16.2	21.2	26.1	28.9	29.0	24.7	20.1	15.5	11.7	18.9
地中海性気候	㉑モントリオール 45°28'N (カナダ)	35m	-10.0	-8.2	-2.4	5.8	13.9	19.0	20.8	20.1	15.0	8.3	2.2	-5.7	6.6
	㉒イルワーツク (ロシア)	467m	-17.6	-14.0	-5.5	3.6	10.4	16.4	19.0	16.5	9.5	2.0	-7.9	-15.3	1.4
	㉓サンフランシスコ 37°37'N (アメリカ)	6m	10.7	11.8	13.0	13.9	15.4	16.9	17.7	18.2	18.2	16.9	13.4	10.7	14.7
	㉔アテネ (ギリシャ)	28m	10.1	10.6	12.8	16.2	21.2	26.1	28.9	29.0	24.7	20.1	15.5	11.7	18.9
冷帯(亜寒帯)気候	㉕モントリオール 45°28'N (カナダ)	35m	-10.0	-8.2	-2.4	5.8	13.9	19.0	20.8	20.1	15.0	8.3	2.2	-5.7	6.6
	㉖イルワーツク (ロシア)	467m	-17.6	-14.0	-5.5	3.6	10.4	16.4	19.0	16.5	9.5	2.0	-7.9	-15.3	1.4
	㉗サンフランシスコ 37°37'N (アメリカ)	6m	10.7	11.8	13.0	13.9	15.4	16.9	17.7	18.2	18.2	16.9	13.4	10.7	14.7
	㉘アテネ (ギリシャ)	28m	10.1	10.6	12.8	16.2	21.2	26.1	28.9	29.0	24.7	20.1	15.5	11.7	18.9
ソンドラ気候	㉙モントリオール 45°28'N (カナダ)	35m	-10.0	-8.2	-2.4	5.8	13.9	19.0	20.8	20.1	15.0	8.3	2.2	-5.7	6.6
	㉚イルワーツク (ロシア)	467m	-17.6	-14.0	-5.5	3.6	10.4	16.4	19.0	16.5	9.5	2.0	-7.9	-15.3	1.4
	㉛サンフランシスコ 37°37'N (アメリカ)	6m	10.7	11.8	13.0	13.9	15.4	16.9	17.7	18.2	18.2	16.9	13.4	10.7	14.7
	㉜アテネ (ギリシャ)	28m	10.1	10.6	12.8	16.2	21.2	26.1	28.9	29.0	24.7	20.1	15.5	11.7	18.9
氷雪気候	㉝モントリオール 45°28'N (カナダ)	35m	-10.0	-8.2	-2.4	5.8	13.9	19.0	20.8	20.1	15.0	8.3	2.2	-5.7	6.6
	㉞イルワーツク (ロシア)	467m	-17.6	-14.0	-5.5	3.6	10.4	16.4	19.0	16.5	9.5	2.0	-7.9	-15.3	1.4
	㉟サンフランシスコ 37°37'N (アメリカ)	6m	10.7	11.8	13.0	13.9	15.4	16.9	17.7	18.2	18.2	16.9	13.4	10.7	14.7
	㊱アテネ (ギリシャ)	28m	10.1	10.6	12.8	16.2	21.2	26.1	28.9	29.0	24.7	20.1	15.5	11.7	18.9
高山気候	㊲モントリオール 45°28'N (カナダ)	35m	-10.0	-8.2	-2.4	5.8	13.9	19.0	20.8	20.1	15.0	8.3	2.2	-5.7	6.6
	㊳イルワーツク (ロシア)	467m	-17.6	-14.0	-5.5	3.6	10.4	16.4	19.0	16.5	9.5	2.0	-7.9	-15.3	1.4
	㊴サンフランシスコ 37°37'N (アメリカ)	6m	10.7	11.8	13.0	13.9	15.4	16.9	17.7	18.2	18.2	16.9	13.4	10.7	14.7
	㊵アテネ (ギリシャ)	28m	10.1	10.6	12.8	16.2	21.2	26.1	28.9	29.0	24.7	20.1	15.5	11.7	18.9

172

原文

173

4 日本各地の平均気温・平均降水量			上は気温℃ 下は降水量mm												最も暖かい月(最暖月) 最も寒い月(最寒月) *都市の色分けは、p.149の気候区分と 同じ。		(資料年数)2019年	
都市	北緯	標高	1月	2月	3月	4月	5月	6月	7月	8月	9月	10月	11月	12月	全年	年間日 時	年間 時	
①稚内 45°25'	2.8m	-4.7 84.3	-4.7 60.7	-1.0 50.3	4.4 49.0	8.8 67.6	12.7 53.0	16.8 90.6	19.6 116.0	16.8 123.5	10.8 134.1	11.1 120.9	3.6 112.8	-2.0 106.2	6.8 1 062.7	1 484.4	1 484.4	
②釧路 42°59'	4.5m	-5.4 43.2	-4.7 22.6	-0.9 58.2	3.7 75.8	8.1 111.9	11.7 107.7	15.3 127.7	18.0 130.8	16.0 155.6	10.6 94.6	4.3 64.0	-1.9 50.8	6.2 1 042.9	1 969.5	1 969.5		
③旭川 43°45'	119.8m	-7.5 69.6	-6.5 51.3	-1.8 65.0	5.6 47.6	11.8 64.8	16.5 63.6	20.2 108.7	21.1 133.5	15.9 130.9	9.2 104.3	1.9 117.2	-4.3 96.6	6.9 1 042.0	1 590.9	1 590.9		
④札幌 43°04'	17.4m	-3.6 113.6	-3.1 94.0	0.6 77.8	7.1 56.8	12.4 53.1	16.7 46.8	20.5 81.0	22.3 123.8	18.1 135.2	11.8 108.7	4.9 104.1	-0.9 111.7	8.9 1 106.5	1 740.4	1 740.4		
⑤函館 41°49'	35.0m	-2.6 77.2	-2.1 59.3	1.4 59.3	7.2 70.1	11.9 83.6	15.8 72.9	19.7 130.3	22.0 153.9	18.3 152.5	12.2 100.0	5.7 108.2	0.0 84.7	9.1 1 151.7	1 748.0	1 748.0		
⑥青森 40°49'	2.8m	-1.2 144.9	-0.7 111.0	2.4 69.9	8.3 63.4	13.3 80.6	17.2 75.6	21.1 117.0	23.3 122.7	19.3 122.7	13.1 103.9	6.8 137.7	1.5 150.8	10.4 1 300.1	1 602.7	1 602.7		
⑦秋田 39°43'	6.3m	0.1 119.2	0.5 89.1	3.6 96.5	9.6 112.8	14.6 122.8	19.2 117.7	22.9 188.2	24.9 176.9	20.4 160.3	14.0 157.2	7.9 185.8	2.9 160.1	11.7 1 686.2	1 526.0	1 526.0		
⑧酒田 38°55'	3.1m	1.7 168.1	1.9 114.0	4.6 106.7	10.2 102.4	15.3 121.4	19.6 120.7	23.3 209.7	25.3 178.5	21.1 162.1	15.1 180.5	9.3 225.0	4.5 204.0	12.7 1 892.4	1 552.1	1 552.1		
⑨宮古 39°39'	42.5m	0.3 60.6	0.4 60.1	3.3 82.1	8.7 100.6	13.0 93.9	16.0 116.4	19.8 159.0	22.2 171.3	18.8 213.7	13.3 125.7	7.8 80.1	3.1 64.8	10.6 1 328.0	1 882.6	1 882.6		
⑩仙台 38°16'	38.9m	1.6 37.0	2.0 38.4	4.9 68.2	10.3 97.6	15.0 109.9	18.5 145.6	22.2 179.4	24.2 166.9	20.7 187.5	15.2 122.0	9.4 65.1	4.5 36.6	12.4 1 254.1	1 796.1	1 796.1		
⑪前橋 36°24'	112.1m	3.5 26.2	4.0 32.1	7.3 61.5	13.2 78.1	18.0 101.9	21.5 145.2	25.1 197.3	26.4 202.3	22.4 220.6	16.5 115.5	10.8 44.7	6.0 23.1	14.6 1 248.5	2 110.9	2 110.9		
⑫東京 35°42'	25.2m	5.2 52.3	5.7 56.1	8.7 117.5	13.9 124.5	18.2 137.8	21.4 167.7	25.0 153.5	26.4 168.2	22.8 209.9	17.5 197.8	12.1 92.5	7.6 51.0	15.4 1 528.8	1 876.7	1 876.7		
⑬上越 (高田) 37°06'	12.9m	2.4 419.1	2.4 262.0	5.4 194.2	11.5 96.1	16.6 95.7	20.6 145.3	24.6 210.6	26.3 150.4	22.0 206.2	16.0 210.8	10.2 342.0	5.3 423.1	13.6 2 755.3	1 591.7	1 591.7		
⑭金沢 36°35'	5.7m	3.8 269.6	3.9 171.9	6.9 159.2	12.5 136.9	17.1 155.2	21.2 185.1	25.3 231.9	27.0 139.2	22.7 225.5	17.1 177.4	11.5 264.9	6.7 282.1	14.6 2 398.9	1 680.8	1 680.8		
⑮長野 36°40'	418.2m	-0.6 51.1	0.1 49.8	3.8 59.4	10.6 53.9	16.0 75.1	20.1 109.2	23.8 134.4	25.2 97.8	20.6 129.4	13.9 82.8	7.5 44.3	2.1 45.5	11.9 932.7	1 939.6	1 939.6		
⑯松本 36°15'	610.0m	-0.4 35.9	0.2 43.5	3.9 79.6	10.6 75.3	16.0 100.0	19.9 125.7	23.6 138.4	24.7 92.1	20.0 155.6	13.2 101.9	7.4 54.9	2.3 28.1	11.8 1 031.0	2 097.5	2 097.5		
⑰浜松 34°45'	45.9m	6.0 57.0	6.5 78.3	9.9 149.4	14.6 167.5	18.7 190.5	22.1 241.3	25.8 190.0	27.5 150.8	24.2 248.9	18.9 164.5	13.7 118.8	8.5 52.3	16.4 1 809.1	2 179.2	2 179.2		
⑱名古屋 35°10'	51.1m	4.5 48.4	5.2 65.6	8.7 121.8	14.4 124.8	18.9 156.5	22.7 201.0	26.4 203.6	27.8 126.3	24.1 234.9	18.1 128.3	12.7 79.7	7.0 45.0	15.8 1 535.3	2 091.6	2 091.6		
⑲京都 35°01'	40.8m	4.6 50.3	5.1 68.3	8.4 113.3	14.2 115.7	19.0 160.8	23.0 214.0	26.8 220.4	28.2 132.1	24.1 176.2	17.8 120.9	12.1 71.3	7.0 48.0	15.9 1 491.3	1 775.1	1 775.1		
⑳大阪 34°41'	23.0m	6.0 45.4	6.3 61.7	9.4 104.2	15.1 103.8	19.7 145.5	23.5 184.5	27.4 157.0	28.8 90.9	25.0 160.7	19.0 112.3	13.6 69.3	8.6 43.8	16.9 1 279.0	1 996.4	1 996.4		
㉑兵庫 34°04'	15.3m	6.3 100.7	6.9 118.8	9.9 253.1	14.6 289.4	18.4 371.8	21.7 405.7	25.4 397.2	26.4 468.2	23.6 691.9	18.3 395.7	13.4 249.8	8.6 106.5	16.1 384.8	1 946.9	1 946.9		
㉒神戸 33°27'	67.5m	8.2 99.7	8.6 105.0	11.4 183.3	15.6 212.7	19.2 249.0	22.1 351.9	25.4 290.6	27.0 233.2	24.3 304.8	20.2 243.8	15.3 160.2	10.6 84.7	17.3 2 519.0	2 240.1	2 240.1		
㉓鳥取 35°29'	7.1m	4.0 202.0	4.4 159.8	7.5 141.9	13.0 108.6	17.7 130.6	21.7 152.1	25.7 200.9	27.0 116.6	22.6 204.0	16.7 144.1	11.6 159.4	6.8 194.0	14.9 1 914.0	1 663.2	1 663.2		
㉔岡山 34°41'	5.3m	4.9 34.2	5.5 50.5	8.8 86.7	14.5 92.3	19.3 125.0	23.3 171.5	27.2 160.9	28.3 87.4	24.4 134.4	18.1 81.1	12.3 51.2	7.3 31.0	16.2 1 105.9	2 030.7	2 030.7		
㉕広島 34°24'	3.6m	5.2 44.6	6.0 66.6	9.1 123.9	14.7 141.7	19.3 177.6	23.0 247.0	27.1 258.6	28.2 110.8	24.4 169.5	18.3 87.9	12.5 68.2	7.5 41.2	16.3 1 537.6	2 042.3	2 042.3		
㉖高松 34°19'	8.7m	5.5 38.2	5.9 47.7	8.9 82.5	14.4 76.4	19.1 107.7	23.0 144.1	27.0 150.6	28.1 85.8	24.3 147.6	18.4 104.2	12.8 60.3	7.9 37.3	16.3 1 082.3	2 053.9	2 053.9		
㉗高知 33°34'	0.5m	6.3 58.6	7.5 106.3	10.8 190.0	15.6 244.3	19.7 292.0	22.9 346.4	26.7 328.3	27.5 282.5	24.7 350.0	19.3 165.7	13.8 125.1	8.5 58.4	17.0 2 547.5	2 154.2	2 154.2		
㉘福岡 33°35'	2.5m	6.6 68.0	7.4 71.5	10.4 112.5	15.1 116.6	19.4 142.5	23.0 254.8	27.2 277.9	28.1 172.0	24.4 178.4	19.2 73.7	13.8 84.8	8.9 59.8	17.0 1 612.3	1 867.0	1 867.0		
㉙熊本 32°49'	37.7m	5.7 60.1	7.1 83.3	10.6 137.9	15.7 145.9	20.2 195.5	23.6 404.9	27.3 400.8	27.3 173.5	24.9 170.4	19.1 79.4	13.1 80.6	7.8 53.6	16.9 1 985.8	2 001.6	2 001.6		
㉚宮崎 31°56'	9.2m	7.5 63.8	8.6 90.8	11.9 182.1	16.1 212.5	19.9 239.3	23.1 429.2	27.3 309.4	27.3 290.2	24.4 354.6	19.4 181.8	14.3 95.0	9.6 60.0	17.4 2 508.5	2 116.1	2 116.1		
㉛鹿児島 31°33'	3.9m	8.5 77.5	9.8 112.1	12.5 179.7	16.9 204.6	20.8 221.2	24.0 452.3	28.1 318.9	28.5 223.0	26.1 210.8	21.2 101.9	15.9 92.4	10.6 71.3	18.6 2 265.7	1 935.6	1 935.6		
㉜那覇 26°12'	28.1m	17.0 107.0	17.1 119.7	18.9 161.4	21.4 165.7	24.0 231.6	26.0 247.2	28.3 141.4	28.3 240.5	28.7 260.5	27.6 152.9	22.1 110.2	18.7 102.8	23.1 2 040.8	1 774.0	1 774.0		

訂正文

4 日本各地の平均気温・平均降水量

上は気温℃ 最も暖かい月(最暖月) 最も寒い月(最寒月) ※都市の色分けは、p.149の気候区分と
下は降水量mm 最も多い月 最も少ない月 同し。
(資料年数)2022年

都市	北緯	東経	1月	2月	3月	4月	5月	6月	7月	8月	9月	10月	11月	12月	全年	年間日降水量
①稚内	45°25'	141°28'E	-4.3	-4.3	-0.6	4.5	9.1	13.0	17.2	19.5	17.2	11.3	3.8	-2.1	7.0	1 446.9
②釧路	42°59'	142°51'E	-4.8	-4.3	-0.4	4.0	8.6	12.2	16.1	18.2	16.5	11.0	4.7	-1.9	6.7	1 957.6
③旭川	43°45'	142°51'E	-7.0	-6.0	-1.4	5.6	12.3	17.0	20.7	21.2	16.4	9.4	2.3	-4.2	7.2	1 566.5
④札幌	43°04'	141°24'E	-3.2	-2.7	1.1	7.3	13.0	17.0	21.1	22.3	18.6	12.1	5.2	-0.9	9.2	1 718.0
⑤函館	41°49'	141°50'E	-2.4	-1.8	1.9	7.3	12.3	16.2	20.3	22.1	18.8	12.5	6.0	0.1	9.4	1 744.9
⑥青森	40°49'	140°28'E	-0.9	-0.4	2.8	8.5	13.7	17.6	21.8	23.5	19.9	13.5	7.2	1.4	10.7	1 589.2
⑦秋田	39°43'	140°05'E	0.4	0.8	4.0	9.6	15.2	19.6	23.4	25.0	21.0	14.5	8.3	2.8	12.1	1 527.4
⑧盛岡	38°55'	140°05'E	1.9	2.2	5.1	10.2	15.7	20.0	23.8	25.5	21.6	15.6	9.7	4.5	13.0	1 538.8
⑨宮古	39°39'	142°51'E	0.5	0.8	3.9	8.9	13.5	16.5	20.3	22.1	19.1	13.6	8.1	2.9	10.8	1 876.2
⑩仙台	38°16'	140°52'E	2.0	2.4	5.5	10.7	15.6	19.2	22.9	24.4	21.2	15.7	9.8	4.5	12.8	1 836.9
⑪前橋	36°24'	139°04'E	3.7	4.5	7.9	13.4	18.6	22.1	25.8	26.8	22.9	17.1	11.2	6.1	15.0	2 153.7
⑫東京	35°42'	139°41'E	5.4	6.1	9.4	14.3	18.8	21.9	25.7	26.9	23.3	18.0	12.5	7.7	15.8	1 926.7
⑬上野(高田)	37°06'	139°04'E	2.5	2.7	5.8	11.7	17.0	20.9	25.0	26.4	22.3	16.4	10.5	5.3	13.9	1 591.8
⑭金沢	36°35'	136°48'E	4.0	4.2	7.3	12.6	17.7	21.6	25.8	27.3	23.2	17.6	11.9	6.8	15.0	1 714.1
⑮長野	36°40'	138°02'E	-0.4	0.4	4.3	10.6	16.4	20.4	24.3	25.4	21.0	14.4	7.9	2.3	12.3	1 969.9
⑯松本	36°15'	138°02'E	-0.3	0.6	4.6	10.8	16.5	20.2	24.2	25.1	20.4	13.9	7.8	2.5	12.2	2 134.7
⑰浜松	34°45'	137°50'E	6.3	6.8	10.3	15.0	19.3	22.6	26.3	27.3	24.9	19.6	14.2	8.8	16.8	2 237.9
⑱名古屋	35°10'	136°58'E	4.8	5.5	9.2	14.6	19.4	23.0	26.9	28.2	24.5	18.6	12.6	7.2	16.2	2 141.0
⑲京都	35°01'	135°47'E	4.8	5.4	8.8	14.4	19.5	23.3	27.3	28.5	24.4	18.4	12.5	7.2	16.2	1 794.1
⑳大阪	34°41'	135°47'E	6.2	6.6	9.9	15.2	20.1	23.6	27.7	29.0	25.2	19.5	13.8	8.7	17.1	2 048.6
㉑尾鷲	34°04'	135°31'E	6.5	7.2	10.3	14.7	18.7	21.9	25.8	26.8	23.8	18.8	13.7	8.8	16.4	1 965.9
㉒瀬戸	33°27'	134°27'E	8.3	8.8	11.6	15.6	19.3	22.1	25.7	26.9	24.6	20.3	15.5	10.6	17.5	2 255.9
㉓鳥取	35°29'	133°52'E	4.2	4.7	7.9	13.2	18.1	22.0	26.2	27.3	22.9	17.2	11.9	6.8	15.2	1 669.9
㉔岡山	34°41'	133°52'E	4.6	5.2	8.7	14.1	19.1	22.7	27.0	28.1	23.9	18.0	11.6	6.6	15.8	2 033.7
㉕広島	34°24'	132°34'E	5.4	6.1	9.5	14.8	19.6	23.2	27.2	28.5	24.7	18.8	12.9	7.5	16.5	2 033.1
㉖高松	34°19'	133°52'E	5.9	6.3	9.4	14.7	19.8	23.3	27.5	28.6	24.7	19.0	13.2	8.1	16.7	2 046.5
㉗高知	33°34'	133°52'E	6.7	7.8	11.2	15.8	20.0	23.1	27.0	27.9	25.0	19.9	14.2	8.8	17.3	2 159.7
㉘福岡	33°35'	130°05'E	6.9	7.8	10.8	15.4	19.9	23.3	27.4	28.4	24.7	19.6	14.2	9.1	17.3	1 889.4
㉙熊本	32°49'	130°55'E	6.0	7.4	10.9	15.8	20.5	23.7	27.5	28.4	25.2	19.6	13.5	8.0	17.2	1 996.1
㉚宮崎	31°56'	131°05'E	7.8	8.9	12.1	16.4	20.3	23.2	27.3	27.6	24.7	20.0	14.7	9.7	17.7	2 121.7
㉛鹿児島	31°33'	130°55'E	8.7	9.9	12.8	17.1	21.0	24.0	28.1	28.8	26.3	21.6	16.2	10.9	18.8	1 942.1
㉜那覇	26°12'	128°12'E	17.3	17.5	19.1	21.5	24.2	27.2	29.1	29.0	27.9	25.5	22.5	19.0	23.3	1 727.1

原文

1 世界の国の人口、文化、経済、日本との貿易(1)

(「世界人口年鑑」2019年版、世界銀行資料ほか)

番号	国名	首都 右の数字は人口(万人)	面積 (千km ²) 2019年	人口 (万人) 2019年	人口密度 (人/km ²) 2019年	経済成長率 (%) 2019年	国内総生産 (百万ドル) 2019年	一人あたり 国内総生産 (ドル) 2019年	主な言語	主な宗教	日本との貿易 (億円) 2016年	
									英＝英語 仏＝フランス語 伊＝イタリア語 露＝ロシア語	仏＝仏教 キ＝キリスト教 イス＝イスラム教 ヒン＝ヒンドゥー教	日本の輸出 日本の輸入	
1	アゼルバイジャン	バクー 224 (2016年)	87	1,002	116	1.4	48,048	4,580	アゼルバイジャン語	イスラム教	109	0.5
2	アフガニスタン	カブール 362 (2016年)	653	3,073	47	3	17,877	477	パシュトゥン語、 ダリ語	イスラム教	87	18,803
3	アラブ首長国連邦	アブダビ 151 (2016年)	71	977	177	1.9	421,142	43,161	アラビア語	イスラム教	8,684	13
4	アルメニア	エレバン 107 (2016年)	30	297	100	0.4	13,673	4,786	アルメニア語	イスラム教	126	3
5	イエメン	サヌア 198 (2009年)	528	2,916	55	2.6	24,935	852	アラビア語	イスラム教	174	3
6	イスラエル	エルサレム① 87 (2016年)	22	905	410	1.7	395,099	46,301	ヘブライ語、 アラビア語	ユダヤ教、 イスラム教	2,142	1,416
7	イラク	バグダッド 121 (2015年)	435	3,884	89	3.3	225,232	5,679	アラビア語	イスラム教	376	1,180
8	イラン	テヘラン 869 (2016年)	1,629	8,308	51	1.3	603,780	7,302	ペルシア語	イスラム教	632	3,620
9	インド	デリー 1,103 (2011年)	3,287	131,224	399	1.3	289,582	2,092	ヒンディー語ほか	ヒンディー語ほか	8,893	5,093
10	インドネシア	ジャカルタ 1,037 (2016年)	1,911	26,691	140	1.3	1,119,191	4,012	インドネシア語	イスラム教	12,301	19,889
11	ウズベキスタン	タシケント 239 (2016年)	449	3,326	74	1.5	57,921	1,792	ウズベク語	イスラム教	174	3
12	オマーン	マスカット 29 (2017年)	310	462	15	8.5	76,332	14,108	アラビア語	イスラム教	2,772	1,912
13	カザフスタン	ヌルスルタン 100 (2017年)	2,725	1,851	7	1.6	181,667	8,500	カザフ語、 ロシア語	イスラム教	207	637
14	カタール	ドーハ 79 (2010年)	12	280	241	4.7	183,466	63,225	アラビア語	イスラム教	1,672	11,854
15	カンボジア	プノンペン 157 (2011年)	181	1,649	93	1.6	27,098	1,533	カンボジア語	仏教	333	1,310
16	キプロス	ニコシア 24 (2017年)	88	95	1.1	24,565	27,282	27,282	ギリシア語、 トルコ語	キリスト教	203	0.7
17	キルギス	ビシュケク 97 (2017年)	200	639	32	1.7	8,455	1,226	キルギス語、 ロシア語	イスラム教	9	0.4
18	クウェート	クウェート 18 (2017年)	18	442	248	4.8	134,623	48,429	アラビア語	イスラム教	1,843	4,609
19	サウジアラビア	リヤド 518 (2010年)	2,207	3,422	16	2.3	792,967	23,372	アラビア語	イスラム教	5,453	21,249
20	ジョージア	トビリシ 111 (2016年)	70	372	53	1.2	17,743	4,263	グルジア語、 ロシア語	正統派、 カトリック	190	10
21	シンガポール	シンガポール 561 (2017年)	0.7	570	7,867	2	372,074	58,187	英語、中国語ほか	仏教、 キリスト教、 イスラム教	21,546	8,110
22	スリランカ	コロンボ 11 (2011年)	66	2,180	332	0.5	84,009	3,826	シンハラ語、 タミル語ほか	仏教	760	262
23	タイ	バンコク 830 (2016年)	513	6,637	129	0.4	542,017	7,407	タイ語	仏教	29,744	21,897
24	大韓民国	ソウル 977 (2017年)	100	5,134	512	0.5	164,639	32,422	韓国語	仏教	50,204	27,221
25	タジキスタン	ドゥシャンベ 80 (2016年)	143	913	64	2.2	8,333	1,044	タジク語、 ロシア語	イスラム教	4	1
26	中華人民共和国	北京(北京) 1,300 (2017年)	9,600	139,772	146	0.5	147,624	10,225	中国語	仏教、 キリスト教	160,456	172,343
27	朝鮮民主主義人民共和国	ピョンヤン(平壤) 258 (2008年)	121	2,567	213	0.5	16,331	642	朝鮮語	仏教	1	1
28	トルクメニスタン	アシュガバット 6534 (2016年)	488	594	13	1.3	48,276	7,782	トルクメン語、 ロシア語	イスラム教	430	0.1
29	トルコ	アンカラ 784 (2016年)	784	8,238	105	1.7	761,426	8,975	トルコ語	イスラム教	3,107	615
30	日本	東京 930 (2017年)	378	12,627	334	-0.1	508,246	41,513	日本語	神道ほか	49	14
31	ネパール	カトマンズ 100 (2011年)	147	2,961	201	1.2	30,715	1,086	ネパール語	仏教	815	298
32	バレーン	マナーマ 17 (2006年)	0.8	148	1,906	1.8	38,574	22,211	アラビア語	イスラム教	2,098	287
33	バングラデシュ	イスラマバード 101 (2017年)	796	21,657	281	2.1	256,996	1,264	ウルドゥー語、 ベンガル語	イスラム教	1,719	1,322
34	ブルキナファソ	ワガドゥガ 890 (2011年)	148	16,650	112	1.2	30,051	1,929	ブルキナ語	仏教	6	1
35	ブルUND	ギティリ 22 (2015年)	15	128	86	2.3	2,018	2,089	ルンダ語、 英語	キリスト教	12	1
36	ブータン	ティンプー 11 (2017年)	38	74	19	1.5	2,564	3,112	ゾンカ語	仏教	11	230
37	フィリピン	マニラ 178 (2015年)	300	10,729	358	1.6	359,354	3,985	フィリピン語、 英語	キリスト教	91	1,849
38	ブルネー・ダルサラーム	バンダルスリガワン 2 (2001年)	6	46	80	1.5	13,469	30,790	マレー語、 英語	イスラム教	14,106	17,661
39	ベトナム	ハノイ 742 (2017年)	331	9,648	291	1.1	261,921	2,525	ベトナム語	仏教、 カトリック	13,183	78,781
40	マレーシア	クアラルンプール 180 (2017年)	331	3,258	99	1.5	364,684	11,110	マレー語、 英語	仏教、 イスラム教	1,125	1,017
41	ミャンマー	ネーピードー 116 (2014年)	677	5,434	80	0.8	76,785	1,369	ミャンマー語	仏教	19	5
42	モルディブ	マレ 14 (2017年)	0.3	53	1,780	1.8	5,642	9,644	ディベヒ語	イスラム教	305	19
43	モンゴル	ウランバートル 145 (2017年)	1,564	327	2	1.7	13,853	3,811	モンゴル語	チベット仏教	687	40
44	ヨルダン	アンマン 385 (2017年)	89	1,055	118	3.1	44,503	4,299	アラビア語	イスラム教	126	125
45	ラオス	ビエンチャン 62 (2014年)	237	712	30	1.7	18,823	2,564	ラオス語	仏教	699	29
46	レバノン	ベイルート 36 (2011年)	10	486	670	6	53,367	7,252	レバノン語ほか	キリスト教、 イスラム教	73	174
47	アイスランド	レイキヤヴィク 12 (2016年)	103	36	3	0.7	24,188	72,716	アイスランド語	キリスト教	826	6,904
48	アイルランド	ダブリン 54 (2016年)	70	490	70	0.3	398,590	63,159	アイルランド語	キリスト教	6	9
49	アルバニア	ティラナ 41 (2011年)	29	286	100	-0.04	15,278	5,249	アルバニア語	キリスト教	0.3	0.02
50	アンドラ	アンドララベリャ 2 (2011年)	0.5	8	163	-3.6	3,154	40,887	カタルーニャ語ほか	キリスト教	1,834	7,080
51	イギリス	ロンドン 813 (2011年)	242	6,680	275	0.6	282,642	41,149	英語	キリスト教	5,114	9,517
52	イタリア	ローマ 286 (2016年)	302	6,055	206	0.1	200,576	33,373	イタリア語	キリスト教	338	625
53	ウクライナ	キエフ 288 (2017年)	604	4,215	70	-0.4	153,781	3,585	ウクライナ語、 ロシア語	キリスト教	129	104
54	エストニア	タリン 186 (2017年)	45	133	29	-0.3	31,471	23,203	エストニア語	キリスト教	1,105	1,833
55	オーストリア	ウィーン 186 (2017年)	84	886	106	0.4	445,075	49,949	ドイツ語	キリスト教	12,839	2,568
56	オランダ	アムステルダム 82 (2015年)	42	1,728	416	0.4	907,051	53,260	オランダ語	キリスト教	11	7
57	北マケドニア	スコピエ 54 (2016年)	36	208	81	0.2	12,695	5,837	マケドニア語	キリスト教	233	115
58	ギリシャ	アテネ 66 (2011年)	132	1,073	81	-0.4	205,327	19,444	ギリシャ語	キリスト教	43	6.3
59	クロアチア	ザグレブ 79 (2011年)	57	408	72	-0.4	60,415	14,561	クロアチア語	キリスト教	0.4	0.01
60	コソボ	プリシュティナ 20 (2011年)	11	179	165	7	953	4,549	アルバニア語、 セルビア語	キリスト教	3	397
61	サンマリノ	サンマリノ 0.4 (2017年)	0.06	3	564	0.7	1,602	40,137	イタリア語	キリスト教	1,566	2,404
62	スイス	ベルン 13 (2017年)	41	851	206	1.2	731,425	85,718	ドイツ語ほか	キリスト教	3,083	4,025
63	スウェーデン	ストックホルム 78 (2007年)	439	1,023	23	0.8	530,884	54,226	スウェーデン語	キリスト教	277	246
64	マドリッド	317 (2016年)	506	4,694	93	-0.2	139,491	29,860	スペイン語	キリスト教	131	155
65	スロバキア	ブラチスラバ 42 (2016年)	49	545	111	0.1	105,080	18,916	スロバキア語	キリスト教	17	278
66	スロベニア	リュブリャナ 27 (2016年)	20	208	103	0.2	54,174	25,645	スロベニア語	キリスト教	131	155
67	セルビア	ベオグラード 137 (2016年)	88	696	79	-0.5	51,475	6,981	セルビア語	キリスト教	17	278
68	チェコ	プラハ 128 (2017年)	79	1,067	135	0.1	250,681	22,010	チェコ語	キリスト教	2,452	320
69	デンマーク	コペンハーゲン 60 (2017年)	43	581	135	0.4	350,104	62,449	デンマーク語	キリスト教	19,171	23,945
70	ドイツ	ベルリン 352 (2016年)	358	8,302	232	0.1	386,124	47,488	ドイツ語	キリスト教	1,073	1,913
71	ノルウェー	オスロ 63 (2014年)	324	533	16	1.3	403,336	78,185	ノルウェー語	キリスト教	399	1,519
72	ハンガリー	ブダペスト 0.04 (2012年)	93	820	1,852	0.0	16,469	16,424	ハンガリー語	キリスト教	1,585	1,338
73	フィンランド	ヘルシンキ 63 (2016年)	337	552	118	0.5	269,296	48,914	フィンランド語ほか	キリスト教	399	1,519
74	フランス	パリ 224 (2010年)	552	6,482	118	0.5	271,518	81,155	仏語	キリスト教	6,497	10,835

①は都市域外をふくむ人口。②は上記以外の年。③イスラエルは、エルサレムを首都としているが、国際的には認められていない。

訂正文

1 世界の国の人口、文化、経済、日本との貿易(1)

((世界人口年鑑)2020年版、世界銀行資料ほか)

番号	国名	首都 右の数字は人口(万人)	面積 (千km ²) 2020年	人口 (万人) 2020年	人口密度 (人/km ²) 2020年	平均人口 密度(人/km ²) 2015~ 2020年	国内総生産 (百万ドル) 2020年	一人あたり 国内総生産 (ドル) 2020年	主な言語 母国語 (ムルタリヤ語 ムル
----	----	-------------------	------------------------------------	---------------------	---------------------------------------	--	--------------------------	---------------------------------	--

①は都市域外をふくむ人口。②は上記以外の年。③イスラエルは、エルサレムを首都としているが、国際的には認められていない。

(別紙 85)

図書の記号・番号 地図701

原文

174

番号	国名	首都 右の数字は人口(万人)	面積	人口	人口密度	出生率	死亡率	国内出生率	一人あたり	主要言語	主要宗教	日本との貿易	
			(千km ²)	(万人)	(人/km ²)	(‰)	(‰)	(‰)	(ドル)	言語	宗教	(億円) 2016年	(億円) 2016年
77	ブルガリア	ソフィア 133 (2017年)	110	700	63	-0.7	67	926	9,794	ブルガリア語	正統派キリスト教	91	115
78	ベラルーシ	ミンスク 197 (2017年)	208	948	46	0.01	63	081	6,467	ベラルーシ語	正統派キリスト教	26	20
79	ベルギー	ブリュッセル 17 (2011年)	31	1,146	375	0.7	533	097	46,774	フランス語、フラマン語	カトリック	6,211	2,710
80	ポーランド	ワルシャワ 174 (2016年)	313	3,797	121	0.02	595	862	15,017	ポーランド語	カトリック	1,840	1,249
81	ボスニア・ヘルツェゴビナ	サラエボ 28 (2017年)	51	349	68	-0.1	20	164	6,099	ボスニア語、セルビア語	イスラム教	4	7
82	ボルトガル	リスボン 50 (2016年)	92	1,038	111	-0.5	238	785	22,811	ポルトガル語	カトリック	309	309
83	マルタ	バレッタ 0.5 (2016年)	0.3	49	1,565	0.3	14	864	30,893	マルタ語、英語	カトリック	529	153
84	モナコ	モナコ 4 (2020年)	0.002	4	26,152	0.5	7	424	190,532	フランス語	カトリック	1	3
85	モルドバ	キシナウ(キシニョフ) 66 (2012年)	34	268	79	-0.1	11	955	3,099	モルドバ語、ルーマニア語	正統派キリスト教	1	16
86	モンテネグロ	ポドゴリツァ 18 (2011年)	14	62	45	0.1	5	542	3,946	セルビア語、モンテネグロ語	正統派キリスト教	5	3
87	ラトビア	リガ 64 (2016年)	65	192	30	-1.2	34	103	17,633	ラトビア語	カトリック	55	93
88	リトアニア	ビリニュス 54 (2016年)	65	279	43	-1.6	54	627	19,111	リトアニア語	カトリック	59	583
89	リヒテンシュタイン	ファドーツ 0.5 (2017年)	0.2	4	241	0.7	6	798	189,589	ドイツ語	カトリック	420	519
90	ルーマニア	ブカレスト 183 (2016年)	238	1,941	81	-0.8	250	076	12,733	ルーマニア語	正統派キリスト教	392	79
91	ルクセンブルク	ルクセンブルク 11 (2017年)	3	61	237	2.2	71	105	73,565	ルクセンブルク語、フランス語、ドイツ語	カトリック	5,547	12,273
92	ロシア連邦	モスクワ 11 (2012年)	17,098	14,587	9	0.04	1692	930	11,281	ロシア語	正統派キリスト教	242	367
93	アルジェリア	アルジェ 271 (2016年)	2,382	4,341	18	1.9	171	158	3,917	アラビア語	イスラム教	34	23
94	アンゴラ	ルアンダ 163 (2019年)	1,247	3,018	24	3.3	85	001	2,516	ポルトガル語	イスラム教	177	11
95	ウガンダ	カンパラ 150 (2014年)	242	4,031	167	3.3	32	609	717	英語、ルンダ語	イスラム教	1,242	153
96	エジプト	カイロ 953 (2017年)	1,002	9,890	99	2.2	317	359	3,114	アラビア語	イスラム教	12	0.7
97	エスワティニ	ムババーネ 17 (2017年)	17	117	68	1.5	4	594	8,999	英語、ズワズィ語	イスラム教	111	83
98	エチオピア	アディスアベバ 421 (2017年)	1,104	9,854	89	2.5	92	750	824	アムハラ語、英語	正統派キリスト教	135	201
99	エルトリア	アスマラ 159 (2016年)	121	338	28	2.2	982	560	2,153	ティグリーナ語	正統派キリスト教	6	0.09
100	ガーナ	アクラ 13 (2011年)	239	3,028	127	2.4	66	999	2,153	英語	イスラム教	29	5
101	ギニア	コンボール 70 (2014年)	268	1,217	4	2.3	16	888	7,263	英語	イスラム教	29	5
102	カメルーン	ヤウンデ 287 (2016年)	476	2,549	54	2.5	38	861	1,473	英語	イスラム教	14	25
103	ガンビア	バンジュール 3 (2013年)	11	221	196	3.2	1	823	763	英語	イスラム教	2	2
104	ギニア	コナクリ 165 (2014年)	246	1,222	50	2.7	12	354	959	英語	イスラム教	8	1
105	ギニアビサウ	ビサウ 38 (2009年)	36	161	44	2.4	1	322	738	ポルトガル語	イスラム教	807	63
106	ケニア	ナイロビ 310 (2010年)	592	5,257	92	2.7	95	502	1,780	英語、ズワズィ語	イスラム教	55	16
107	コートジボワール	ヤムスクロ 21 (2014年)	322	2,582	80	2.4	58	540	2,206	英語	イスラム教	1	0.04
108	コモロ	モロニ 2 (2014年)	2	85	457	2.4	1	166	1,378	アラビア語、フランス語	イスラム教	14	25
109	コンゴ共和国	ブラザビル 193 (2018年)	342	534	16	2.6	12	397	2,110	英語	イスラム教	46	11
110	コンゴ民主共和国	キンシャサ 841 (2010年)	2,345	8,679	38	3.2	47	320	535	フランス語	イスラム教	1	0.05
111	サントメ・プリンシペ	サントメ 4 (2001年)	1	21	214	2.2	422	1,942	9,422	ポルトガル語	カトリック	52	27
112	ザンビア	ルサカ 174 (2010年)	753	1,738	23	3.1	23	085	1,273	英語、ベンバ語	カトリック	16	2
113	シエラレオネ	フリータウン 105 (2013年)	72	790	109	2.2	4	122	521	英語	カトリック	37	0.3
114	ジブチ	ジブチ 97 (2014年)	23	97	42	1.3	3	166	3,383	アラビア語	イスラム教	18	15
115	ジンバブエ	ハラレ 148 (2012年)	391	1,465	38	2.2	21	441	1,354	英語	カトリック	54	28
116	スーダン	ハルツーム 2 (2010年)	0.5	10	214	0.7	1	699	16,563	アラビア語	イスラム教	20	56
117	セネガル	ダカール 105 (2011年)	197	1,621	82	3.1	23	665	7,094	英語	カトリック	1	138
118	赤道ギニア	マウボ 21 (2001年)	28	141	50	3	11	025	1,412	英語	カトリック	59	8
119	セネガル	ダカール 105 (2011年)	197	1,621	82	3.1	23	665	7,094	英語	カトリック	4	9
120	ソマリア	モガディシュ 121 (2001年)	638	1,544	25	2.4	1	626	1,055	アラビア語	イスラム教	240	185
121	タンザニア	ダルエスサラーム 436 (2012年)	947	5,589	59	3.2	62	943	1,085	スワヒリ語	イスラム教	9	76
122	チャド	ニジェメナ 145 (2018年)	1,284	1,569	12	3.3	11	272	696	アラビア語	カトリック	3	2
123	中央アフリカ	バンギ 623 (2014年)	475	8	2	2	220	483	サングハ語	カトリック	95	105	
124	チュニジア	チュニス 105 (2014年)	164	1,172	72	1.1	38	797	3,200	アラビア語	カトリック	47	4
125	トーゴ	ロメ 178 (2015年)	57	762	134	2.7	7	270	903	英語	カトリック	356	940
126	ナイジェリア	アブジャ 78 (2006年)	924	20,096	221	2.7	474	517	2,173	英語	カトリック	30	9
127	ニジェール	ニアメ 102 (2012年)	1,267	2,331	18	4	12	928	4,889	英語	カトリック	32	14
128	ブルキナファソ	ワガドゥグ 147 (2006年)	273	2,087	76	3.0	15	991	782	英語	カトリック	6	1
129	ブルンジ	ブジュンブラ 49 (2008年)	28	1,204	433	3.3	3	002	261	英語	カトリック	11	1
130	ボツワナ	ポルトノボ 26 (2013年)	115	1,180	105	2.7	14	403	1,208	英語	カトリック	27	27
131	ボツワナ	ポルトノボ 26 (2013年)	115	1,180	105	2.7	14	403	1,208	英語	カトリック	14	110
132	マダガスカル	アンタナナリボ 128 (2019年)	587	2,662	45	2.8	14	105	508	マダガスカル語	カトリック	20	13
133	マラウイ	リロングウェ 109 (2016年)	118	1,863	198	3.1	8	099	427	英語	カトリック	8	0.2
134	マリ	バマコ 181 (2009年)	1,240	1,966	16	3	17	433	863	フランス語	カトリック	2	422
135	南アフリカ共和国	プレトリア 74 (2011年)	1,221	5,878	48	1.1	351	431	5,832	英語	カトリック	10	0.5
136	南スーダン	ジュバ 23 (2008年)	659	1,106	18	4.1	4	960	431	英語	カトリック	56	139
137	モザンビーク	マプト 124 (2015年)	799	2,932	37	2.8	15	297	495	ポルトガル語	カトリック	129	6
138	モーリシャス	ポートルイス 14 (2017年)	2	127	640	0.4	14	180	11,391	英語	カトリック	12	139
139	モロコシ	ラバト 31 (2013年)	447	3,559	80	1.4	119	701	3,218	アラビア語	カトリック	366	294
140	リベリア	モンロビア 97 (2008年)	1,111	494	51	2.6	3	582	463	英語	カトリック	1	192
141	ルワンダ	キガリ 85 (2012年)	86	1,237	470	2.4	10	355	793	英語	カトリック	6	0.4
142	セント・ビンセント	キングストン 111 (2016年)	30	213	70	1.2	2	460	1,320	英語	カトリック	141	429
143	アメリカ合衆国	ワシントン D.C. 68 (2016年)	9,884	32,834	33	0.8	11	433	226	英語	カトリック	19	0.002
144	アンティグア・バーブーダ	セントジョンズ 2 (2011年)	0.4	10	218	1.0	1	662	16,805	英語	カトリック	142	24
145	エルサルバドル	サンサルバドル 23 (2017年)	21	645	312	0.3	27	023	3,985	スペイン語	カトリック	8	864
146	カナダ	オタワ 99 (2017年)	9,985	3,759	4	1.0	1741	497	45,935	英語	カトリック	10	0.28
147	キューバ	ハバナ 212 (2017年)	110	1,120	102	0.1	105	355	9,169	スペイン語	カトリック	48	18
148	グアテマラ	グアテマラシティ 92 (2016年)	109	1,758	164	2.1	76	710	4,291	スペイン語	カトリック	300	237

訂正文

番号	国名	首都 右の数字は人口(万人)	面積 (千km ²)	人口 (万人)	人口密度 (人/km ²)	年平均人口 増加率(%)	国内総生産 (百万ドル)	一人あたり 国内総生産 (ドル)	主な言語	主な宗教	日本との貿易 (億円) 2021年
			2020年	2020年	2020年	2020年	2020年	2020年			日本の輸出 日本の輸入
77	ブルガリア	ソフィア 123 (2017年)	110	695	6.3	-0.7	69,888	9,861	ブルガリア語	正統派キリスト教	216 141
78	ベラルーシ	ミンスク 197 (2017年)	206	938	45	0.02	60,259	6,112	ベラルーシ語、 ロシア語	正統派キリスト教	26 22
79	ベルギー	ブリュッセル 17 (2011年)	31	1,159	38.3	0.5	521,861	45,505	オランダ語、 フランス語、 ドイツ語	カトリック	7,897 7,003
80	ボスニア・ヘルツェゴビナ	サラエボ 174 (2016年)	51.3	3,793	121	-0.1	596,618	15,192	ボスニア語、 セルビア語、 クロアチア語	イスラム教	3,683 1,283
81	ボツワナ	ガボロネ 28 (2017年)	51	328	6.4	-0.9	19,501	6,032	ボツワナ語、 英語	正統派キリスト教	2 10
82	ボリビア	ラパス 50 (2016年)	92	1,030	112	-0.3	22,539	24,059	クacha語、 スペイン語	カトリック	838 498
83	ブルUNDI	ギティガ 0.5 (2016年)	0.3	12	6.35	0.4	14,911	30,765	キルundi語、 フランス語	カトリック	218 189
84	モナコ	モナコ 4 (2020年)	0.002	52	19,000	0.3	6,816	173,696	フランス語	カトリック	1 2
85	モルドバ	キシナウ(キシニョフ) 66 (2012年)	34	262	77	-0.2	11,914	3,107	モルドバ語、 ルーマニア語	正統派キリスト教	6 22
86	モンテネグロ	ポドゴリツァ 18 (2011年)	14	62	45	0.0	4,789	7,652	セルビア語、 モンテネグロ語	正統派キリスト教	5 1
87	ラトビア	リガ 64 (2016年)	65	191	30	-1.2	33,707	7,866	ラトビア語	カトリック	58 101
88	リトアニア	ビリニュス 54 (2016年)	65	289	43	-1.5	56,547	20,171	リトアニア語	カトリック	127 144
89	リヒテンシュタイン	ヴァドーツ 0.5 (2017年)	0.2	4	244	0.4	6,872	190,044	ドイツ語	カトリック	497 1,028
90	ルーマニア	ブカレスト 183 (2016年)	238	1,933	81	-0.7	248,716	12,757	ルーマニア語	正統派キリスト教	640 112
91	ルクセンブルク	ルクセンブルク 11 (2017年)	3	63	243	2.0	73,353	74,956	ルンネン語、 フランス語、 ドイツ語	カトリック	8,624 15,489
92	ロシア連邦	モスクワ 119 (2012年)	17,098	14,594	9	0.1	148,498	9,927	ロシア語	正統派キリスト教	97 615
93	アルジェリア	アルジェ 271 (2008年)	2,382	4,423	19	2.0	147,689	3,291	アラビア語、 ベルベル語	イスラム教	57 1
94	アンゴラ	ルアンダ 163 (2010年)	1,247	3,113	25	3.3	62,307	1,738	ポルトガル語	正統派キリスト教	256 13
95	ウガンダ	カンパラ 150 (2014年)	243	4,158	72	3.6	38,702	832	ルンデ語、 英語	正統派キリスト教	1,196 349
96	エジプト	カイロ 953 (2017年)	1,002	10,060	100	0.0	3,496	3,496	アラビア語	イスラム教	12 2
97	エスワティニ	ムババネ 17 (2017年)	17	119	68	1.0	3,835	3,130	英語、 ズワズリ語	正統派キリスト教	78 98
98	エチオピア	アディスアベバ 421 (2017年)	1,104	10,070	91	2.6	96,611	836	アムハラ語、 英語	正統派キリスト教	1 0
99	エリトリア	アスマラ 121 (2017年)	121	347	29	1.2	2,084	581	ティグリーナ語、 アラビア語	正統派キリスト教	199 145
100	ガーナ	アクラ 159 (2010年)	239	3,096	130	2.2	68,532	2,158	英語、 アカン語	正統派キリスト教	4 0
101	カーボベルデ	ブラヤ 13 (2011年)	4	56	138	1.2	1,704	2,999	ポルトガル語	カトリック	29 39
102	カボンド	リールビル 70 (2013年)	268	223	9	2.7	15,111	6,315	英語	正統派キリスト教	34 8
103	カメルーン	ヤウンデ 287 (2016年)	476	2,655	56	2.6	39,881	1,480	英語、 フルラ語	正統派キリスト教	4 0
104	ガンビア	バンジュール 3 (2013年)	11	242	239	2.9	1,830	743	英語、 マンディンゴ語	正統派キリスト教	9 7
105	ギニア	コナクリ 165 (2014年)	246	1,256	51	2.8	15,490	1,079	英語	正統派キリスト教	2 0
106	ギニアビサウ	ビサウ 38 (2009年)	36	163	45	2.5	1,315	680	ポルトガル語	正統派キリスト教	1,128 85
107	コートジボワール	アビジロ 310 (2010年)	592	5,377	95	2.3	101,014	1,847	英語、 ワウラ語	正統派キリスト教	103 14
108	コモロ	モロニ 21 (2014年)	322	2,645	82	2.6	61,143	2,251	フランス語	正統派キリスト教	5 0
109	コンゴ共和国	ブラザビル 193 (2018年)	342	547	16	2.6	10,100	1,566	フランス語	正統派キリスト教	91 18
110	コンゴ民主共和国	キンシャサ 841 (2010年)	2,345	10,176	43	3.2	45,308	497	フランス語、 リンバ語	正統派キリスト教	2 0
111	サントメ・プリンシペ	サントメ 4 (2001年)	1	21	218	1.9	476	2,168	ポルトガル語	カトリック	74 19
112	ザンビア	ルサカ 174 (2010年)	753	1,789	24	2.9	18,111	968	英語、 ベナンバ語	正統派キリスト教	20 13
113	シエラレオネ	フリータウン 105 (2015年)	72	810	112	2.1	3,787	465	英語	正統派キリスト教	73 0
114	ジブチ	ジブチ 47 (2009年)	23	99	43	1.6	3,423	3,367	アラビア語、 フランス語	正統派キリスト教	24 35
115	ジンバブエ	ハラレ 148 (2012年)	391	1,547	40	1.5	21,787	1,442	英語、 ジンバブウェ語	正統派キリスト教	52 15
116	スーダン	ハルツーム 1,854 (2010年)	1,854	1,136	24	2.4	62,057	1,323	アラビア語、 ヌビア語	正統派キリスト教	2 88
117	セーシェル	ビクトリア 0.5 (2010年)	0.5	10	214	0.7	1,059	10,589	英語、 セシェル語	正統派キリスト教	1 177
118	赤道ギニア	マウボ 21 (2001年)	28	146	52	3.7	10,022	6,401	フランス語、 ファン語	正統派キリスト教	101 36
119	セネガル	ダカール 105 (2011年)	197	1,696	86	2.8	24,412	1,417	フランス語	正統派キリスト教	43 12
120	ソマリア	モガディシュ 121 (2001年)	638	1,589	25	2.8	1,873	1,177	スワヒリ語、 英語	正統派キリスト教	426 101
121	タンザニア	ダルエスサラーム 436 (2012年)	947	5,764	61	3.0	64,740	1,100	スワヒリ語、 英語	正統派キリスト教	3 0
122	チャド	ニジャメナ 145 (2016年)	1,284	1,643	13	3.0	11,154	669	アラビア語、 ツェンガ語	正統派キリスト教	2 119
123	中央アフリカ	バンギ 623 (2014年)	1,64	1,175	72	1.1	39,218	3,230	アラビア語、 フランス語	正統派キリスト教	31 12
124	チュニジア	チュニス 105 (2014年)	164	1,175	72	1.1	39,218	3,230	アラビア語、 フランス語	正統派キリスト教	315 835
125	トーゴ	ロメ 178 (2015年)	57	780	137	2.5	7,146	874	フランス語	正統派キリスト教	24 11
126	ナイジェリア	アブジャ 78 (2006年)	924	20,614	226	2.6	429,899	1,946	英語、 ハウサ語	正統派キリスト教	6 2
127	ニジェール	ニアメ 102 (2012年)	1,267	2,421	19	3.8	13,741	560	フランス語	正統派キリスト教	20 13
128	ブルキナファソ	ワガドゥグ 147 (2006年)	274	2,151	78	2.9	17,369	803	フランス語	正統派キリスト教	14 1
129	ブルンジ	ブジュラ 49 (2008年)	28	1,234	443	3.2	3,399	287	フランス語	正統派キリスト教	9 0
130	ベナン	ポルトルノ 26 (2013年)	115	1,212	108	2.7	15,205	1,241	フランス語	正統派キリスト教	22 104
131	ボツワナ	ハボローネ 26 (2017年)	587	2,743	47	2.7	13,086	453	英語、 ツワナ語	正統派キリスト教	14 194
132	マダガスカル	アンタナナリボ 128 (2019年)	587	2,743	47	2.7	13,086	453	マダガスカル語、 フランス語	正統派キリスト教	10 5
133	マラウイ	リロングウェ 109 (2016年)	118	1,845	157	2.7	17,332	824	英語、 チチェワ語	正統派キリスト教	2,593 1,098
134	マリ	バマコ 181 (2009年)	1,240	2,025	17	3.0	17,332	824	フランス語	正統派キリスト教	13 73
135	南アフリカ共和国	プレトリア 74 (2011年)	1,221	5,962	49	1.4	202,141	4,999	英語、 アフリカーンス語	正統派キリスト教	142 160
136	南スーダン	ジュバ 23 (2008年)	659	1,119	18	0.9	15,903	1,367	英語	正統派キリスト教	116 7
137	モザンビーク	マプト 124 (2015年)	799	3,007	38	2.9	14,029	440	ポルトガル語	正統派キリスト教	19 301
138	モーリシャス	ポートルイス 14 (2017年)	2	127	640	0.2	10,921	8,719	英語、 クレオール語	正統派キリスト教	248 392
139	モーリタニア	ヌアディブ 95 (2013年)	1,031	465	5	2.8	7,916	1,681	アラビア語、 フランス語	正統派キリスト教	38 37
140	モロッコ	ラバト 57 (2014年)	447	3,595	81	1.3	114,724	3,062	アラビア語、 フランス語	正統派キリスト教	2 638 3
141	リベリア	トリポリ 97 (2008年)	111	506	53	2.5	2,481	431	英語	正統派キリスト教	23 10
142	リビア	トリポリ 85 (2012年)	26	1,295	525	2.6	10,332	779	アラビア語	正統派キリスト教	148 314
143	ルワンダ	キガリ 33 (2016年)	30	214	71	0.8	2,273	1,171	英語、 キルundi語	正統派キリスト教	89 631
144	セント・ビンセント	キングストン 10 (2016年)	36	100	36	0.6	3,091	64,310	英語	正統派キリスト教	195 23
145	アンティグア・バーブーダ	セントジョンズ 2 (2011年)	10	10	10	0.9	1,270	13,524	英語	正統派キリスト教	9 169
146	エルサルバドル	サンサルバドル 23 (2017年)	21	677	322	0.5	24,639	3,596	スペイン語	正統派キリスト教	16 5
147	カナダ	オタワ 99 (2017年)	9,085	3,801	4	0.9	164,037	43,093	英語	正統派キリスト教	350 187
148	キューバ	ハバナ 212 (2017年)	110	1,119	102	0.003	107,352	9,345	スペイン語	正統派キリスト教	
149	グアテマラ	グアテマラシティ 92 (2018年)	109	1,686	155	2.0	77,605	4,252	スペイン語	正統派キリスト教	

(別紙87)

図書の記号・番号 地図701

原文

1 世界の国の人口、文化、経済、日本との貿易(2)

番号	国名	首都 右の数字は人口(万人)	面積 (千km ²) 2019年	人口 (万人) 2019年	人口密度 (人/km ²) 2019年	年平均人口 増加率(%) 2010~ 2015年	国内総生産 (百万ドル) 2019年	一人あたり 国民総所得 (ドル) 2019年	主な言語 英=英語 仏=フランス語 伊=イタリア語 露=ロシア語	主な宗教 仏=仏教 キ=キリスト教 イス=イスラム教 ヒン=ヒンドゥー教	日本との貿易 (億円) 2016年	
											日本の輸出	日本の輸入
北アメリカ州(23国)	153 グレナダ	セントジョージズ 3 (2011年)	0.3	11	329	0.4	1 212	9 821	英	+	11	0.01
	154 コスタリカ	サンホセ 33 (2017年)	51	506	99	1.1	61 774	11 528	スペイン語	+	350	330
	155 ジャマイカ	キングストン 59 (2011年)	11	273	249	0.4	15 831	5 203	英	+	229	28
	156 セントクリストファー・ネイビス	バセテール 0.3	0.3	5	203	1.2	1 051	18 790	英	+	11	0.02
	157 セントビンセント・グレナディーン	キングスタウン 0.4	0.4	11	284	0.03	825	7 404	英	+	7	5
	158 セントルシア	カストリーズ 0.4 (2010年)	0.5	18	300	0.8	2 122	10 070	英	+	14	0.01
	159 ドミニカ共和国	サントドミンゴ 112 (2011年)	49	1 036	213	1.2	88 941	7 910	スペイン語	+	296	97
	160 ドミニカ国	ロゾー 2 (2011年)	0.8	7	96	0.4	582	8 172	英	+	6	0.7
	161 トリニダード・トバゴ	ポートオブスペイン 3 (2011年)	5	136	256	0.5	23 209	16 446	英	+, ◇	170	83
	162 ニカラグア	マナグア 98 (2009年)	130	653	50	1.2	12 521	1 875	スペイン語	+	94	30
	163 ハイチ	ポルトープランス 99 (2015年)	28	1 158	417	1.4	8 051	710	仏, クレオール語	+, ブードゥー教	41	4
	164 パナマ	パナマシティ 47 (2017年)	75	422	56	1.6	66 788	14 526	スペイン語	+	6 151	382
	165 パナマ	ナッソー 26 (2016年)	14	39	28	1.5	13 579	32 919	英	+	1 102	44
	166 バルバドス	ブリッジタウン 7 (2010年)	0.4	29	668	0.3	5 209	17 526	英	+	40	0.08
	167 ベリーズ	ベルモパン 2 (2017年)	23	41	18	2.2	1 880	4 373	英, スペイン語	+	12	8
	168 ホンジュラス	テグシガルパ 115 (2013年)	112	916	81	1.5	25 095	2 378	スペイン語	+	84	25
	169 メキシコ	メキシコシティ 21 665 (2017年)	1 964	12 658	64	1.4	12 564 441	9 603	スペイン語	+	11 579	6 254
南アメリカ州(12国)	170 アルゼンチン	ブエノスアイレス 13 87 (2016年)	2 796	4 494	16	1.0	449 664	9 680	スペイン語	+	686	828
	171 ウルグアイ	モンテビデオ 138 (2017年)	174	352	20	0.3	56 046	15 230	スペイン語	+	61	63
	172 エクアドル	キト 179 (2017年)	257	1 727	67	1.6	107 436	6 014	スペイン語	+	272	559
	173 ガイアナ	ジョージタウン 2 (2012年)	215	74	3	0.4	5 174	6 626	英	+, ◇, C	46	4
	174 コロンビア	ボゴタ 798 (2016年)	1 142	4 940	43	1.0	323 803	6 270	スペイン語	+	1 032	688
	175 スリナム	パラマリボ 24 (2012年)	164	58	4	0.9	3 697	5 643	オランダ語, 英語, アナン語	+, ◇, C	37	7
	176 チリ	サンティアゴ 561 (2017年)	756	1 911	25	1.1	282 318	14 298	スペイン語	+	1 695	5 892
	177 パラグアイ	アスンシオン 51 (2014年)	407	715	18	1.3	38 087	5 240	スペイン語, グアラニー語	+	84	46
	178 ブラジル	ブラジリア 297 (2016年)	8 516	21 015	25	0.9	1847 796	8 523	ポルトガル語	+	3 031	7 341
	179 ベネズエラ	カラカス 208 (2015年)	930	3 207	34	1.4	134 960	4 615	スペイン語	+	112	85
	180 ペルー	リマ 1019 (2017年)	1 285	3 213	25	1.3	226 850	6 635	スペイン語ほか	+	776	1 454
	181 ボリビア	ラパス 83 (2010年)	1 099	1 147	10	1.6	40 895	3 468	スペイン語ほか	+	187	304
オセアニア州(16国)	182 オーストラリア	キャンベラ 39 (2016年)	7 692	2 537	3	1.6	1380 208	53 620	英	+	15 321	33 211
	183 キリバス	タラワ 6 (2015年)	0.7	12	145	1.8	195	3 249	キリバス語, 英	+	20	8
	184 クック諸島	アバルア 1 (2016年)	0.2	2	86	0.5	379	21 603	クック諸島マオリ語, 英	+	6	15
	185 サモア	アピア 3 (2016年)	3	20	71	0.8	845	4 141	サモア語, 英	+	2	1
	186 ソロモン諸島	ホニアラ 6 (2009年)	29	68	24	2.1	1 303	1 851	ビジン語, 英	+	23	6
	187 ツバル	フナフティ 0.6 (2012年)	0.03	1	389	0.2	47	6 780	ツバル語, 英	+	17	2
	188 トンガ	ヌクアロファ 3 (2016年)	0.7	10	145	0.4	508	5 258	トンガ語, 英	+	6	3
	189 ナウル	ヤレン 0.07 (2011年)	0.02	1	538	0.4	133	15 391	ナウル語, 英	+	2	5
	190 ニウエ	アロフィ 0.06 (2011年)	0.3	0.2	6	-0.1			ニウエ語, 英	+	6	0.01
	191 ニューゼaland	ウェリントン 21 (2017年)	268	492	18	0.7	206 769	42 133	英, マオリ語ほか	+	2 377	2 550
	192 パプアニューギニア	ポートビラ 5 (2016年)	12	29	24	2.3	907	3 018	ピシタ語, 英, 仏	+	38	78
	193 パラオ	ポートモレスビー 36 (2011年)	463	878	19	2.1	24 970	2 783	ビジン語, 英, モツ語	+	174	2 188
	194 フィジー	マバキョク 0.03 (2015年)	0.5	2	39	0.8	280	16 172	パラオ語, 英	+	30	17
	195 マーシャル諸島	スバ 9 (2017年)	18	89	49	0.7	5 504	5 782	フィジー語, 英ほか	+, ◇, C	124	41
	196 ミクロネシア連邦	マジュロ 2 (2011年)	0.2	6	327	0.2	237	4 775	マーシャル語, 英	+	1 585	10
	197	バリキール 0.6 (2000年)	0.7	10	149	0.2	414	4 072	英, ヤップ語ほか	+	13	7
世界			130 094	771 350	59	1.2	87 445 066	11 337			700 358	660 420

訂正文

1 世界の国の人口、文化、経済、日本との貿易(2)

番号	国名	首都 右の数字は人口(万人)	面積 (千km ²) 2020年	人口 (万人) 2020年	人口密度 (人/km ²) 2020年	年平均人口 増加率(%) 2015~ 2020年	国内総生産 (百万ドル) 2020年	一人あたり 国民総所得 (ドル) 2020年	主な言語 英=英語 仏=フランス語 伊=イタリア語 露=ロシア語	主な宗教 仏=仏教 キ=キリスト教 イス=イスラム教 ヒン=ヒンドゥー教	日本との貿易 (億円) 2021年 日本の輸出 日本の輸入
北アメリカ州(23国)	153 グレナダ	セントジョージズ 3 [2011年]	0.3	11	331	0.5	1 043	8 365	英	キ	7 0
	154 コスタリカ	サンホセ 33 [2017年]	51	511	100	1.0	61 521	11 393	スペイン語	キ	338 482
	155 ジャマイカ	キングストン 59 [2011年]	11	296	273	0.5	13 812	4 452	英	キ	208 11
	156 セントクリストファー・ネイビス	バセテール 0.3	0.3	5	205	0.8	927	17 187	英	キ	4 0
	157 セントビンセント・グレナディン	キングスタウン 0.4	0.4	11	285	0.3	810	7 320	英	キ	5 1
	158 セントルシア	カストリーズ 0.4 [2010年]	0.6	18	294	0.5	1 617	8 297	英	キ	12 0
	159 ドミニカ共和国	サントドミンゴ 112 [2011年]	49	1 045	215	1.1	78 845	6 919	スペイン語	キ	255 120
	160 ドミニカ国	ロゾー 2 [2011年]	0.8	7	96	0.2	507	7 234	英	キ	5 0
	161 トリニダード・トバゴ	ポートオブスペイン 3 [2011年]	5	140	273	0.4	21 393	15 176	英	キ、ヒン	85 113
	162 ニカラグア	マナグア 98 [2009年]	130	660	51	1.3	12 621	1 838	スペイン語	キ	104 31
	163 ハイチ	ポルトープランス 99 [2015年]	28	1 140	414	1.3	15 505	1 363	仏、クレオール語	キ、ブドゥー教	31 5
	164 パナマ	パナマシティ 47 [2017年]	75	428	57	1.7	52 938	11 331	スペイン語	キ	5 277 990
	165 バハマ	ナッソー 26 [2016年]	14	39	28	1.0	32 235	23 840	英	キ	220 9
	166 バルバドス	ブリッジタウン 7 [2010年]	0.43	29	668	0.1	4 440	14 783	英	キ	65 0
	167 ベリーズ	ベルモパン 2 [2017年]	23	42	18	1.9	1 586	3 629	英、スペイン語	キ	23 4
	168 ホンジュラス	テグシガルパ 115 [2013年]	112	930	83	1.7	23 828	2 242	スペイン語	キ	138 69
	169 メキシコ	メキシコシティ 2165 [2017年]	1 964	12 779	65	1.1	1073 439	8 033	スペイン語	キ	11 895 6 339
南アメリカ州(12国)	170 アルゼンチン	ブエノスアイレス 1387 [2016年]	2 796	4 538	16	1.0	383 069	8 138	スペイン語	キ	955 1 064
	171 ウルグアイ	モンテビデオ 138 [2017年]	174	353	20	0.4	53 629	14 647	スペイン語	キ	73 59
	172 エクアドル	キト 179 [2017年]	257	1 752	68	1.7	98 808	5 438	スペイン語	キ	478 1 392
	173 ガイアナ	ジョージタウン 2 [2012年]	215	77	4	0.5	5 471	7 446	英	キ、ヒン、イス	91 9
	174 コロンビア	ボゴタ 798 [2016年]	1 142	5 037	44	1.4	271 347	5 215	スペイン語	キ	1 335 550
	175 スリナム	パラマリボ 24 [2012年]	164	59	4	1.0	4 120	6 222	オランダ語、英語ほか	キ、イス	64 4
	176 チリ	サンティアゴ 561 [2017年]	756	1 946	26	1.2	252 940	12 660	スペイン語	キ	2 031 8 504
	177 パラグアイ	アスンシオン 51 [2014年]	404	725	18	1.3	35 304	4 812	スペイン語、グアラニー語	キ	96 66
	178 ブラジル	ブラジリア 297 [2016年]	8 516	21 176	25	0.8	1444 733	6 667	ポルトガル語	キ	4 596 10 850
	179 ベネズエラ	カラカス 208 [2015年]	930	2 844	32	-1.1	106 359	3 380	スペイン語	キ	20 59
	180 ペルー	リマ 1019 [2017年]	1 285	3 263	25	1.6	203 196	5 898	スペイン語ほか	キ	772 3 144
オセアニア州(16国)	181 ボリビア	ラパス 83 [2010年]	1 099	1 163	11	1.4	36 573	3 059	スペイン語ほか	キ	104 554
	182 オーストラリア	キャンベラ 39 [2016年]	7 692	2 550	3	1.3	1423 473	54 251	英	キ	16 745 57 337
	183 キリバス	タラウ 6 [2015年]	0.7	12	148	1.5	181	2 826	キリバス語、英	キ	11 6
	184 クック諸島	アバルア 1 [2016年]	0.2	2	73	-0.02	283	16 135	クック諸島マオリ語、英	キ	2 15
	185 サモア	アピア 3 [2016年]	3	20	71	0.5	772	3 777	サモア語、英	キ	11 0
	186 ソロモン諸島	ホニアラ 6 [2009年]	29	69	24	2.6	1 546	2 303	ビジン語、英	キ	14 0
	187 ツバル	フナフティ 0.6 [2012年]	0.03	1	423	1.2	54 813	8 204	ツバル語、英	キ	46 0
	188 トンガ	ヌクアロファ 3 [2016年]	0.7	11	147	1.0	21 393	5 039	トンガ語、英	キ	10 1
	189 ナウル	ヤレン 0.07 [2011年]	0.02	1	571	0.8	135	14 724	ナウル語、英	キ	12 3
	190 ニウエ	アロフィ 0.06 [2011年]	0.3	0.2	8	0.2			ニウエ語、英	キ	7 0
	191 ニュージーランド	ウェリントン 21 [2017年]	268	508	19	0.9	212 044	42 764	英、マオリ語ほか	キ	3 208 3 034
	192 パプアニューギニア	ポートモレスビー 5 [2016年]	12	30	25	2.5	855	2 786	ビスラマ語、英、仏	キ	7 56
	193 パラオ	ポートモレスビー 36 [2011年]	463	893	19	2.0	23 619	2 590	ビジン語、英、モツ語	キ	203 3 329
	194 フィジー	マルキョク 0.03 [2015年]	0.5	2	39	0.5	264	14 867	パラオ語、英	キ	10 2
	195 マーシャル諸島	スバ 9 [2017年]	18	89	49	0.6	4 494	4 590	フィジー語、英ほか	キ、ヒン、イス	54 29
	196 ミクロネシア連邦	マジュロ 2 [2011年]	0.2	6	304	0.6	244	5 038	マーシャル語、英	キ	1 320 9
	197 世界	バリキール 0.6 [2000年]	0.7	11	150	1.1	403	3 937	英、ヤップ語ほか	キ	17 16
			130 094	779 480	60	1.1	185328 323	10 936			830 914 847 607

(別紙 89)

図書の記号・番号 地図701

原文

176

2 世界の農林水産物の生産

注) 日本の輸入の世界計は不明分をふくむ。

(FAOSTATほか)

米 7億4096万t (2016年)	中国 28%	インド 21	インドネシア 10	タイ 7	ベトナム 6	フィリピン 4	その他 21
小麦 7億4946万t (2016年)	中国 18%	インド 12	ロシア 10	アメリカ 8	フランス 4	カナダ 3	その他 41
大麦 1億4128万t (2016年)	ロシア 13%	ドイツ 8	フランス 7	ウクライナ 7	カナダ 6	トルコ 5	その他 42
大豆 3億3489万t (2016年)	アメリカ 35%	ブラジル 29	アルゼンチン 18	インド 4	中国 4	その他 10	
とうもろこし 10億6011万t (2016年)	アメリカ 36%	中国 22	ブラジル 6	メキシコ 4	その他 29		
じゃがいも 3億7683万t (2016年)	中国 26%	インド 12	ロシア 8	アメリカ 6	その他 43		

コーヒー豆 922万t (2016年)	ブラジル 33%	ベトナム 16	コロンビア 8	インドネシア 7	エチオピア 5	その他 31	
バナナ 1億1328万t (2016年)	インド 26%	中国 12	タイ 6	フィリピン 6	エチオピア 5	その他 39	
ぶどう 7744万t (2016年)	中国 19%	イタリア 11	アメリカ 9	フランス 8	スペイン 8	トルコ 5	その他 34
りんご 8933万t (2016年)	中国 50%	アメリカ 5	イギリス 4	ドイツ 3	フランス 3	その他 32	
牛肉 6597万t (2016年)	アメリカ 17%	ブラジル 14	中国 11	フランス 4	ロシア 3	その他 44	
豚肉 1億1817万t (2016年)	中国 46%	アメリカ 10	ドイツ 5	フランス 3	スペイン 3	その他 30	
チーズ 2265万t (2014年)	アメリカ 25%	ドイツ 12	フランス 8	イタリア 6	スペイン 3	その他 46	

綿花 2616万t (2014年)	インド 24%	中国 24	アメリカ 14	パキスタン 9	ブラジル 5	その他 17			
羊毛 131万t (2013年)	中国 21%	オーストラリア 17	ニュージーランド 8	イラン 3	その他 48				
天然ゴム 1315万t (2016年)	タイ 34%	インドネシア 24	ベトナム 8	インド 7	中国 6	マレーシア 5	その他 16		
木材 37億m ³ (2016年)	アメリカ 11%	インド 10	中国 9	ブラジル 7	ロシア 6	カナダ 4	その他 53		
パルプ 1億8549万t (2016年)	アメリカ 25%	ブラジル 10	カナダ 9	中国 9	スウェーデン 6	日本 6	ロシア 5	インドネシア 4	その他 21
漁獲量 2億223万t (2016年)	中国 40%	インドネシア 12	インド 5	フィリピン 3	その他 37				

訂正文

176

2 世界の農林水産物の生産

米 7億5674万t (2020年)	中国 28% インド 24 タイ 7 ベトナム 7 ミャンマー 6 ラオス 4 その他 21	コーヒー豆 1069万t (2020年)	ブラジル 35% ベトナム 17 コロンビア 8 エチオピア 7 インドネシア 5 その他 28	バナナ 1億1983万t (2020年)	インド 26% 中国 10 フィリピン 7 エクアドル 6 ペルー 5 その他 41
小麦 7億6093万t (2020年)	中国 18% インド 14 ロシア 11 アメリカ 7 フランス 5 カナダ 4 ドイツ 3 その他 35	カカオ豆 576万t (2020年)	コートジボワール 38% ガーナ 14 ナイジェリア 13 ベネズエラ 6 エクアドル 6 ブラジル 5 その他 14	ぶどう 7803万t (2020年)	中国 19% イタリア 10 スペイン 9 フランス 8 アメリカ 7 トルコ 5 ギリシャ 4 その他 34
大麦 1億5703万t (2020年)	ロシア 13% スイス 7 ドイツ 7 カナダ 7 フランス 7 イギリス 5 アメリカ 5 その他 37	茶 702万t (2020年)	中国 43% インド 20 ケニア 8 スリランカ 5 タイ 4 ベトナム 4 その他 13	りんご 8644万t (2020年)	中国 47% アメリカ 5 トルコ 5 インド 4 その他 36
大豆 3億5346万t (2020年)	ブラジル 34% アメリカ 32 アルゼンチン 14 中国 6 インド 3 その他 8	落花生 5364万t (2020年)	中国 34% インド 19 ナイジェリア 8 アメリカ 5 インドネシア 5 その他 23	牛肉 6788万t (2020年)	アメリカ 18% ブラジル 15 中国 9 メキシコ 5 オーストラリア 3 その他 47
とうもろこし 11億6235万t (2020年)	アメリカ 31% 中国 22 ブラジル 9 アルゼンチン 5 その他 33	トマト 1億8682万t (2020年)	中国 35% インド 11 トルコ 7 アメリカ 6 イタリア 4 スペイン 3 その他 31	豚肉 1億984万t (2020年)	中国 38% アメリカ 12 ドイツ 5 スペイン 4 ブラジル 4 ベトナム 3 その他 29
じゃがいも 3億5907万t (2020年)	中国 22% インド 14 フランス 6 ロシア 6 アメリカ 5 ドイツ 3 その他 44	オレンジ 7546万t (2020年)	ブラジル 22% インド 13 中国 10 アメリカ 6 メキシコ 6 スペイン 5 インドネシア 4 その他 30	チーズ 2348万t (2018年)	アメリカ 27% ドイツ 10 フランス 8 イタリア 5 オーストラリア 4 その他 46

(FAOSTATほか)

綿花 2551万t (2019年)	インド 24% 中国 19 アメリカ 17 ブラジル 11 パキスタン 6 トルコ 3 その他 17	羊毛 103万t (2019年)	中国 20% オーストラリア 19 ニュージーランド 7 イギリス 4 モロッコ 4 その他 42	天然ゴム 1485万t (2020年)	タイ 32% インドネシア 23 ベトナム 8 インド 6 中国 5 マレーシア 3 その他 17
木材 39.1億m ³ (2020年)	アメリカ 11% インド 9 中国 9 ロシア 7 フランス 5 その他 59	パルプ 1億9356万t (2019年)	アメリカ 26% フランス 10 中国 10 カナダ 8 スウェーデン 6 その他 34	漁獲量 1億7783万t (2019年)	中国 35% インドネシア 8 インド 7 ベトナム 4 フィリピン 3 その他 40

原文

178

4 世界の鉱産資源と工業製品の生産

((世界国勢図会|2018/19年版))

石炭 66.3億t (2015年)	中国 57%	インド 10	ロシア 6	アメリカ 6	その他 4	その他 7
原油 45.7億kl (2017年)	ロシア 14%	サウジアラビア 13	アメリカ 12	イラク 6	カナダ 5	その他 5
天然ガス 3.58兆m ³ (2015年)	アメリカ 21%	ロシア 18	イラン 5	カナダ 5	その他 5	その他 46
ウラン 6.2万t (2016年)	カザフスタン 39%	カナダ 23	オーストラリア 10	ナミビア 6	ロシア 6	その他 4
鉄鉱石 14.0億t (2015年)	オーストラリア 35%	ブラジル 18	中国 17	インド 7	ロシア 4	その他 16
銅鉱 1910万t (2015年)	チリ 30%	中国 9	ペルー 9	アメリカ 7	ロシア 5	その他 27
ボーキサイト 3.0億t (2015年)	オーストラリア 27%	中国 22	ブラジル 12	マレーシア 12	インド 9	その他 9
アルミニウム 5890万t (2016年)	中国 54%	ロシア 6	カナダ 5	インド 5	その他 4	その他 23
マンガン鉱 1780万t (2015年)	南アフリカ共和国 29%	オーストラリア 17	中国 17	ガボン 11	ブラジル 6	その他 20
クロム鉱 2800万t (2015年)	南アフリカ共和国 42%	カザフスタン 20	トルコ 13	インド 11	その他 14	その他 14
パソコン 2.8億台 (2015年)	中国 98%					その他 2
携帯電話 17.7億台 (2015年)	中国 78%				ベトナム 11	その他 4

計

訂正文

178

4 世界の鉱産資源と工業製品の生産

([世界国勢図会]2021/22年版ほか)

石炭 68.0億t (2018年)	中国 54%							インド 11	ロシア 8	アメリカ 6	ブラジル 5	その他 4	12
原油 43.6億kl (2020年)	アメリカ 15%	ロシア 14	サウジアラビア 12	カナダ 6	イラク 5	中国 5	ブラジル 4	その他 35					
天然ガス 4.09兆m ³ (2019年)	アメリカ 23%	ロシア 18	イラン 6	中国 4	カタール 4	その他 4	41						
ウラン 5.4万t (2019年)	カザフスタン 42%	カナダ 13	オーストラリア 12	ナミビア 9	コンゴ 6	ロシア 6	その他 5	7					
鉄鉱石 15.2億t (2018年)	オーストラリア 37%	ブラジル 19	中国 14	インド 8	ロシア 4	その他 3	15						
銅鉱 2000万t (2017年)	チリ 28%	ペルー 12	中国 9	アメリカ 6	コンゴ 5	ロシア 4	サウジアラビア 4	メキシコ 4	その他 24				
ボーキサイト 3.6億t (2019年)	オーストラリア 29%	中国 20	ギニア 19	ブラジル 9	インド 6	その他 5	12						
アルミニウム 6320万t (2019年)	中国 55%	インド 6	ロシア 6	カナダ 5	その他 4	24							
マンガン鉱 1890万t (2018年)	南アフリカ共和国 31%	オーストラリア 18	ガボン 12	ガーナ 7	ブルkina 7	その他 25							
クロム鉱 4480万t (2018年)	南アフリカ共和国 33%	トルコ 22	カザフスタン 15	インド 9	その他 21								
パソコン 2.8億台 (2015年)	中国 98%												
携帯電話 17.7億台 (2015年)	中国 78%	ベトナム 11	インド 4	その他 3	4								

計

179

1 日本都道府県の統計表		数字は各項目の1位の数値。		〔生産額・農産物等〕平成30年〔工業統計調査〕2019年(8月)																	
番号	都道府県	面積 (km ²) (2020年)	人口 (万人) (2020年)	人口密度 (人/km ²) (2020年)	総人口 (万人) (2020年)	農業生産額(億円)〔2018年〕					水産物 (万円) (2018年)	林業生産額 (万円) (2018年)	工業生産額(億円)〔2018年〕					伝統的工芸品			番号
						合計	米	畜産	野菜	果実			合計	機械	金属	化学	せんい	食品			
1	北海道	83 424	527	63	31.4	12 593	1 122	7 347	2 271	54	100.5	333.5	63 276	8 303	7 432	13 256	276	24 342	二風谷アツタシ、 二風谷イタ	1	
東北地方	2 青森県	9 646	128	132	32.7	3 222	553	905	836	828	18	89.9	17 793	6 030	4 027	608	219	4 912	津軽漆器、 岩谷堂硝子	2	
	3 岩手県	15 275	124	81	32.8	2 727	582	1 608	303	126	12.8	151.4	27 272	15 146	2 577	1 625	292	4 371	南部漆器、 岩谷堂硝子	3	
	4 宮城県	7 282	229	315	27.7	1 939	818	758	277	26	26.7	61.4	46 656	19 485	4 648	7 702	209	8 433	宮城伝統工芸、 雄勝硝子	4	
	5 秋田県	11 638	99	85	36.5	1 843	1 036	359	308	72	0.7	128.5	13 358	7 324	1 474	862	389	1 347	川湯漆器、 雄勝硝子	5	
	6 山形県	9 323	108	116	33.1	2 480	835	361	472	709	0.4	35.5	28 654	14 648	1 987	3 332	526	3 746	山形漆器、 山形硝子	6	
	7 福島県	13 784	188	137	30.7	2 113	798	455	488	255	5.1	85.9	52 465	25 150	6 467	7 780	450	4 520	会津漆器、 大塚硝子	7	
	8 茨城県	6 097	292	479	28.8	4 508	868	1 277	1 708	112	26.3	40.5	130 360	47 220	24 175	25 788	641	20 142	結城漆器、 笠戸硝子	8	
関東地方	9 栃木県	6 408	197	307	28.2	2 871	714	1 095	815	80	0.1	57.7	92 111	41 347	11 936	13 312	575	16 171	結城漆器、 笠戸硝子	9	
	10 群馬県	6 362	197	310	29.3	2 454	166	1 047	983	83	0.04	23.4	91 360	52 343	8 782	12 831	495	11 758	伊勢崎漆器、 桐生硝子	10	
	11 埼玉県	3 798	739	1 946	26.2	1 758	370	261	833	61	4t	7.4	141 470	54 883	17 495	24 620	901	22 335	曾根漆器、 立木硝子	11	
	12 千葉県	5 158	632	1 225	26.9	4 259	728	1 287	1 546	157	14	9	131 432	16 957	27 250	57 912	234	20 298	勝州硝子	12	
	13 東京都	2 194	1 383	6 306	22.6	240	1	20	134	33	4.7	2.7	75 777	40 973	5 660	5 502	527	8 304	村山大塚硝子、 東京硝子	13	
	14 神奈川県	2 416	921	3 812	25.0	697	36	146	360	82	3.4	1.9	184 431	87 979	17 081	48 287	422	20 425	鎌倉硝子、 箱根硝子	14	
	15 新潟県	12 584	224	178	32.0	2 462	1 445	478	350	77	3.1	9.9	50 674	18 402	8 650	8 716	766	8 791	塩沢漆器、 小千谷硝子	15	
中部地方	16 富山県	4 248	106	249	31.7	651	451	89	58	21	4.2	5.7	40 320	12 657	10 210	9 380	663	2 210	丹波漆器、 高岡硝子	16	
	17 石川県	4 186	114	272	29.2	545	288	90	108	31	6.4	13.2	31 409	19 461	2 550	2 594	1 967	1 933	加賀漆器、 輪島硝子	17	
	18 福井県	4 191	78	186	29.8	470	305	46	87	10	1.2	10	22 494	9 067	2 840	4 217	2 422	657	越前漆器、 若狭硝子	18	
	19 山梨県	4 465	83	185	30.1	953	63	77	112	629	0.1	13.8	25 881	16 755	1 643	1 450	260	3 873	甲州漆器、 石川硝子	19	
	20 長野県	13 562	209	154	31.2	2 616	473	287	905	714	0.2	48.5	64 659	43 596	5 323	3 039	173	7 310	松本漆器、 本郷硝子	20	
	21 岐阜県	10 621	203	191	29.6	1 104	219	427	318	51	0.1	42.6	58 897	26 395	8 664	7 843	1 398	4 552	飛騨漆器、 一位硝子	21	
	22 静岡県	7 777	371	477	29.3	2 120	194	464	643	298	20.1	36.7	175 395	91 523	14 306	26 671	1 185	22 976	駿河漆器、 駿河硝子	22	
近畿地方	23 愛知県	5 173	758	1 464	24.7	3 115	296	866	1 125	202	7.8	19.7	487 220	351 031	47 113	36 580	3 753	21 648	有松・越前硝子、 常滑硝子	23	
	24 三重県	5 774	181	314	29.2	1 113	287	434	137	69	15.6	29.5	112 079	64 130	9 883	23 348	502	5 963	伊勢硝子、 白子硝子	24	
	25 滋賀県	4 017	142	354	25.7	641	369	112	114	8	0.04	7.6	80 744	38 728	7 149	17 340	2 277	4 882	瀬田漆器、 瀬田硝子	25	
	26 京都府	4 612	255	552	28.9	704	174	144	256	18	1.2	13.7	59 077	23 603	4 019	3 944	957	14 869	嵯峨漆器、 嵯峨硝子	26	
	27 大阪府	1 905	885	4 645	26.9	332	73	20	150	67	0.9	0.6	175 615	59 228	39 707	41 850	2 782	15 540	大塚硝子、 大塚硝子	27	
	28 兵庫県	8 401	555	661	28.2	1 544	479	604	355	32	12.1	29.8	165 067	69 684	31 017	28 842	1 244	21 919	播磨漆器、 大塚硝子	28	
	29 奈良県	3 691	135	367	30.8	407	111	62	104	71	22t	12.1	21 733	9 384	2 278	2 924	686	2 642	磯山漆器、 奈良硝子	29	
中国地方	30 和歌山県	4 725	95	202	32.4	1 158	75	51	161	748	1.9	22.2	27 280	5 273	6 848	10 062	699	2 390	紀伊漆器、 紀伊硝子	30	
	31 鳥取県	3 507	56	160	31.5	743	145	277	211	70	8.5	28.3	8 055	3 524	598	307	172	1 866	可成漆器、 因州硝子	31	
	32 島根県	6 708	68	101	33.8	612	204	242	99	37	11.8	50.3	12 732	6 893	2 632	633	358	857	出雲漆器、 出雲硝子	32	
	33 岡山県	7 114	190	268	29.7	1 401	320	567	214	245	2.6	35.1	83 543	22 677	13 431	30 728	2 278	7 050	岡山漆器、 岡山硝子	33	
	34 広島県	8 480	283	333	28.9	1 187	263	474	234	165	12.3	33.9	100 397	55 147	19 845	10 263	1 220	7 269	広島漆器、 広島硝子	34	
	35 山口県	6 113	137	224	33.9	654	228	176	158	43	2.7	23.1	67 012	15 510	10 147	31 701	565	2 728	萩漆器、 大内硝子	35	
四国地方	36 徳島県	4 147	74	179	32.7	981	134	265	371	93	2.2	29.5	18 534	6 612	1 172	6 171	252	1 779	阿波漆器、 阿波硝子	36	
	37 香川県	1 877	98	523	30.7	817	126	337	234	64	4.3	0.4	27 695	7 955	7 190	4 679	426	3 692	香川漆器、 丸亀硝子	37	
	38 愛媛県	5 676	137	241	32.3	1 233	168	245	201	530	13.8	52.3	42 640	10 322	9 789	10 521	1 827	3 563	佐田漆器、 大洲硝子	38	
	39 高知県	7 104	71	100	34.6	1 170	117	80	745	114	9.4	51.9	5 945	1 741	632	228	145	1 187	土佐漆器、 土佐硝子	39	
九州地方	40 福岡県	4 987	513	1 029	27.2	2 124	429	408	729	229	6.9	21.8	102 379	47 571	16 882	9 074	552	17 291	小石漆器、 博多硝子	40	
	41 佐賀県	2 441	82	337	29.7	1 277	281	351	325	203	7.8	12.3	20 649	7 497	2 624	2 363	240	4 698	伊万里漆器、 伊万里硝子	41	
	42 長崎県	4 131	135	327	32.1	1 499	135	562	439	149	31.4	11.7	17 890	11 903	1 086	477	293	3 268	三内漆器、 波佐硝子	42	
	43 熊本県	7 409	177	239	30.7	3 406	391	1 147	1 227	327	6.9	104.5	28 451	13 871	2 770	2 725	289	5 116	天草漆器、 肥後硝子	43	
	44 大分県	6 341	115	182	32.3	1 259	248	454	328	116	5.5	107.5	44 390	13 642	12 503	12 740	184	2 892	別府漆器、 別府硝子	44	
	45 宮崎県	7 735	110	142	31.7	3 429	178	2 208	670	129	12	192.5	17 140	4 693	631	2 362	952	5 483	本城漆器、 本城硝子	45	
	46 鹿児島県	9 187	163	177	31.5	4 863	211	3 172	556	106	12.2	64.5	20 699	5 230	911	476	137	10 967	本城漆器、 川辺硝子	46	
全国	47 沖縄県	2 281	148	650	21.8	988	6	449	158	60	3.9	0.1	4 986	181	807	230	45	2 666	久米漆器、 宮古硝子	47	
	全国	377 975	12 714	336	27.9	91 283	17 513	32 589	23 212	8 406	442.1	2 164.0	3318 094	1532 139	447 027	577 894	37 823	395 628			

注) ①選別には北方領土(千島列島、択捉島、歯舞群島、色丹島の計503km²)と、竹島(面積0.2km²)を含む。

②漁獲量は太平洋・内水域の漁獲の合計。

③工業生産額は4人以上の事業所。

●統計資料に関する主な機関のホームページ(総務省統計局・農林庁・国土地理院 <https://tsho.jp/03/sm/>)

訂正文

1 日本の都道府県の統計表

数字は色調の1位の数値。

(生産費調査所統計)令和2年、「工業統計調査」(2020年)より

都道府県 所在地	番 号	面積 (km ²) [2021年]	人口 (万人) [2021年]	人口密度 (人/km ²) [2021年]	高齢化率 (%) [2021年]	農業生産額(億円) [2020年]					漁獲量 (万t) [2020年]	木材生産 (万m ³) [2020年]	工業生産額(億円) [2019年]					伝統的工芸品	番 号		
						合計	米	畜産	野菜	果実			合計	機械	金属	化学	せんい			食品	
北海道	1	83 424	523	63	31.9	12 667	1 198	7 337	2 145	69	99.6	285	60 489	8 082	7 267	10 873	280	23 385	二重谷アットゥシ、 二重谷イタ	1	
東北地方	2	青森県	9 646	126	131	33.4	3 262	548	883	821	906	17.6	89.4	17 271	5 401	4 264	611	201	4 681	津軽漆	2
	3	岩手県	15 275	122	80	33.4	2 741	566	1 628	292	142	9.7	135.5	26 262	14 471	2 457	1 494	274	4 105	南部漆、岩谷塗師	3
	4	宮城県	7 282	228	313	28.2	1 902	795	724	275	30	24.9	57.6	45 336	18 358	4 734	7 416	180	7 603	宮城伝統こけし、漆師	4
	5	秋田県	11 638	97	83	37.2	1 898	1 078	365	301	89	0.6	112.3	12 862	6 831	1 607	913	359	1 180	川漆塗、漆工	5
	6	山形県	9 323	107	115	33.6	2 508	837	376	465	729	0.5	26.6	28 456	14 786	1 909	3 343	470	3 527	山形漆、山形漆師	6
関東地方	7	福島県	13 784	186	135	31.3	2 116	762	434	480	299	7.3	85.3	50 890	23 923	5 929	7 907	436	3 398	会津漆、大塚組漆師	7
	8	茨城県	6 097	291	477	29.3	4 417	756	1 270	1 645	97	30.6	42.3	125 812	44 048	23 320	25 567	591	17 320	結城漆、笠間漆	8
	9	栃木県	6 408	196	305	28.8	2 875	662	1 225	756	71	0.1	54	89 664	39 683	11 378	13 195	569	7 674	結城漆、益子漆	9
	10	群馬県	6 362	196	308	29.7	2 463	152	1 079	1 004	80	0.03	20.8	89 819	50 403	8 602	13 338	472	10 160	伊勢崎漆、桐生漆	10
	11	埼玉県	3 798	739	1 947	26.5	1 678	327	245	831	54	3	6.3	137 582	50 960	17 517	24 528	851	22 031	春日部漆、江戸木匠人形	11
中部地方	12	千葉県	5 158	632	1 226	27.2	3 853	641	1 194	1 383	111	10.3	5.8	125 183	15 800	26 608	53 384	244	17 553	習志野漆、江戸木匠人形	12
	13	東京都	2 194	1 384	6 310	22.7	229	1	20	129	32	4.6	2.8	71 608	36 624	5 834	5 319	545	7 831	杉山大島漆、東京漆師	13
	14	神奈川県	2 416	922	3 816	25.2	659	31	147	345	64	3.2	1.1	177 461	80 958	17 097	47 859	397	18 276	鎌倉漆、神奈川漆師	14
	15	新潟県	12 584	221	176	32.5	2 526	1 503	485	321	92	2.9	9.9	49 589	17 570	8 663	8 476	733	8 488	塩沢漆、小千谷漆	15
	16	富山県	4 248	105	247	32.1	629	434	78	54	23	2.6	7.9	39 124	11 643	9 897	9 647	560	1 988	井波彫刻、漆師	16
近畿地方	17	石川県	4 186	113	271	29.6	535	281	88	101	34	5.5	13.8	30 059	18 291	2 475	2 388	1 929	1 915	加賀友禅、漆師	17
	18	福井県	4 191	77	185	30.2	451	284	44	80	12	1.2	12.1	22 891	8 900	2 786	4 233	2 306	600	越前漆、越前めいろう漆工	18
	19	山梨県	4 465	82	184	30.6	974	58	78	117	650	0.1	14.4	24 820	15 291	1 596	1 422	344	2 908	甲州水産漆、甲州漆工	19
	20	長野県	13 562	207	153	31.6	2 697	413	269	891	894	0.1	46.6	61 578	40 896	5 213	2 931	176	6 738	信濃漆、木曽漆	20
	21	岐阜県	10 621	202	190	30	1 093	206	411	339	54	0.1	36.4	59 143	26 626	8 344	8 246	1 406	4 268	飛騨漆、一位一乃漆	21
中国地方	22	静岡県	7 777	369	474	29.8	1 887	172	451	582	254	18.9	32.8	171 540	88 285	13 053	26 871	1 109	17 059	静岡漆、静岡漆工	22
	23	愛知県	5 173	756	1 461	25	2 893	274	831	1 011	195	6.9	20.8	479 244	343 770	45 874	37 549	3 528	19 551	有松・楽海紋、漆師	23
	24	三重県	5 774	180	312	29.6	1 043	270	419	145	70	14.5	27.4	107 173	59 421	9 455	23 375	484	5 542	伊賀くみひ、伊賀漆師	24
	25	滋賀県	4 017	142	353	26.1	619	353	106	105	6	0.1	5.9	80 485	38 459	6 867	17 174	2 223	4 648	瀬湖漆、漆師	25
	26	京都府	4 612	253	549	29.2	642	171	125	250	19	1.1	14.1	56 588	22 210	3 869	3 784	967	7 397	嵯峨漆、漆師	26
四国地方	27	大阪府	1 905	884	4 639	27	311	65	19	141	65	1.5	0.9	169 384	58 372	37 952	38 174	2 812	13 820	大阪漆、大阪漆師	27
	28	兵庫県	8 401	552	658	28.5	1 478	420	592	349	38	11.8	26.4	162 633	67 930	31 258	28 147	1 206	19 198	播磨漆、大坂漆師	28
	29	奈良県	3 691	134	364	31.2	395	95	55	113	75	10	10.7	21 224	5 783	2 283	2 845	642	2 618	高田漆、奈良漆	29
	30	和歌山県	4 725	94	200	32.8	1 104	78	35	141	759	1.7	16.6	26 476	5 459	6 326	9 699	692	2 137	紀伊漆、紀州和漆	30
	31	鳥取県	3 507	56	159	32	764	150	290	214	64	9.4	25.4	7 816	3 307	616	321	168	1 675	鳥取漆、因州和漆	31
九州地方	32	島根県	6 708	67	100	34.1	620	189	253	101	43	9.4	42.9	12 372	6 896	2 261	645	331	765	出雲石打漆、出雲漆師	32
	33	岡山県	7 114	189	266	30	1 414	284	585	223	264	2.4	33.9	77 041	21 051	13 021	26 043	2 317	6 157	岡山漆、岡山漆師	33
	34	広島県	8 479	281	332	29.2	1 190	236	487	247	168	11.8	29.5	97 415	53 638	18 005	10 355	1 261	6 780	広島漆、広島漆師	34
	35	山口県	6 113	136	222	34.3	589	145	182	160	49	2.4	22.8	65 535	16 245	9 344	30 563	562	2 492	萩漆、大内漆	35
	36	徳島県	4 147	74	177	33.3	955	123	255	352	95	2.1	26.7	19 081	6 479	1 172	6 782	243	1 653	阿波和漆、阿波正室しじら漆	36
沖縄県	37	香川県	1 877	97	519	31.1	808	121	320	242	69	3.5	0.8	27 116	8 224	6 499	4 528	408	3 618	香川漆、丸亀漆	37
	38	愛媛県	5 676	136	239	32.7	1 226	150	258	197	532	14.8	52.3	43 088	9 989	9 260	11 308	1 896	3 362	砥部漆、大洲漆	38
	39	高知県	7 104	70	99	35.1	1 113	114	82	711	111	8.3	49.7	5 855	1 602	618	254	141	1 134	土佐和漆、土佐打物漆	39
	40	福岡県	4 987	512	1 028	27.6	1 977	344	383	707	239	6.7	17.7	99 122	45 336	16 871	9 097	547	12 095	小石漆、博多人形	40
	41	佐賀県	2 441	82	335	30.3	1 219	227	342	343	197	8.3	11.3	20 698	7 671	2 637	2 233	244	4 458	伊万里漆、有田漆、唐津漆	41
全国	42	長崎県	4 131	134	323	32.7	1 491	104	532	471	140	25.1	10.6	17 192	10 618	1 044	434	285	3 227	三川内漆、漆師	42
	43	熊本県	7 409	176	237	31.2	3 407	361	1 192	1 221	338	6.6	96.4	28 523	13 893	2 752	2 721	286	4 831	天草漆、肥後漆	43
	44	大分県	6 341	114	180	32.9	1 208	187	430	351	131	5.9	101.4	42 989	13 584	12 215	11 815	203	1 878	別府漆、漆師	44
	45	宮崎県	7 735	109	141	32.2	3 348	173	2 157	681	129	13.6	187.9	16 346	4 442	642.22	2 159	893	4 343	本城大島漆、漆師	45
	46	鹿児島県	9 187	162	176	32	4 772	208	3 120	562	98	11	57.2	19 940	4 802	957	469	131	9 586	本城大島漆、漆師	46
47	沖縄県	2 283	149	651	22.3	910	5	397	127	60	3.9	0.2	4 859	184	792	246	37	2 172	久米漆、漆師	47	
全国		377 975	12 665	335	28.2	89 557	16 551	32 279	22 520	8 741	423.4	1 988.2	3225 334	1468 274	433 271	560 601	36 941	337 827			

注) ①面積は北方領土(国後島、択捉島、歯舞群島、色丹島)の計500km²と、竹島(国後島、0.2km²)を含む。

②漁獲量は海産・内水産の漁獲の合計。

③工業生産額は4人以上の事業所。

●統計資料に関する主な編纂のホームページ(総務省統計局・気象庁・国土地理院 <https://tsho.jp/03/smv/>)

訂正文

さくいん

176

◆国名 ◆首都名 同じ地名は「」で国名を示す。
肩字は、山や川等の自然地名を示す。

世界の地名

さくいんの引当方はp.4を参照。

アイオワ州	69 I3	アンタル	67-68 N-09-13	カメルーン	70 K-12	リベリア	42 H5 5
アイランド	51 B2 N	アントワープ	53 C1 5	カンボジア	61 O8	カメルーン	67 J4 5
アイランド	53 C1	アントワープ	53 C2 5	カンボジア	67 L8 5	カメルーン	54 D2
アイランド	69 D-E3	アントワープ	53 C2 5	カンボジア	46 F3	カメルーン	45 D3
アイランド	51 B-C3	アントワープ	46 F3	カンボジア	54 D2 5	カメルーン	52 F4
アイランド	54 D2	アイエナボリ	52 E3	カンボジア	54 D1 5	カメルーン	53 C1
アイランド	54 D1 5	アイエナボリ	46 G5	カンボジア	59 E5 5	カメルーン	79 M-N7
アイランド	82 G5	アイエナボリ	52 F2	カンボジア	60 N5	カメルーン	51 C-D4
アカバ	46 F4 N	アイエナボリ	69 E3 N	カンボジア	80 55	カメルーン	34 F3
アカバ	67 K-L8	アイエナボリ	33 E3	カンボジア	60 C3	カメルーン	69 H4
アカバ	70 I4 5	アイエナボリ	51 C-D3	カンボジア	69 H4 5	カメルーン	41 E3
アカバ	61 K9	アイエナボリ	76 D5	カンボジア	69 H4 5	カメルーン	33 E3
アカバ	41 D3	アイエナボリ	80 W10	カンボジア	82 G4 5	カメルーン	53 B2
アカバ	76 B-C6	アイエナボリ	52 F4	カンボジア	81 B-C3	カメルーン	41 D2
アカバ	46 H3	アイエナボリ	70 M7	カンボジア	52 E4	カメルーン	53 C2
アジアンタ	41 D3 5	アイエナボリ	46 H3	カンボジア	51 E3	カメルーン	61 O9
アジアンタ	59 E5 5	アイエナボリ	46 F3	カンボジア	67 N5	カメルーン	61 J8
アジアンタ	61 O7	アイエナボリ	41 D2	カンボジア	53 B1 5	カメルーン	35 D4
アジアンタ	76 D5	アイエナボリ	76 E4 5	カンボジア	41 E3	カメルーン	41 E3
アジアンタ	59 E5 5	アイエナボリ	52 E4 5	カンボジア	52 G4 5	カメルーン	68 D11
アジアンタ	59 D5	アイエナボリ	51 C5 N	カンボジア	52 E3	カメルーン	42 G4 5
アジアンタ	41 F3	アイエナボリ	41 G5	カンボジア	54 D1	カメルーン	76 D2
アジアンタ	61 O9 N	アイエナボリ	46 G3	カンボジア	70 K3 5	カメルーン	76 C-D2
アジアンタ	52 F5	アイエナボリ	41 F4	カンボジア	59 G3	カメルーン	52 G3 5
アジアンタ	81 C4	アイエナボリ	46 H3	カンボジア	60 O-P4	カメルーン	62 O10
アジアンタ	61 P-Q8	アイエナボリ	46 H4	カンボジア	59 H4	カメルーン	61 O7
アジアンタ	61 K-L6	アイエナボリ	70 J3 5	カンボジア	51 D3	カメルーン	54 E2
アジアンタ	70 K5	アイエナボリ	60 K4 5	カンボジア	67 L8	カメルーン	53 B1
アジアンタ	52 E4	アイエナボリ	34 F3	カンボジア	67 O-P9 N	カメルーン	59-60 H-L2
アジアンタ	52 G5	アイエナボリ	53 B1	カンボジア	69 C2	カメルーン	51 D-E3
アジアンタ	46 G3 5	アイエナボリ	54 D2	カンボジア	52 F5	カメルーン	52 F4 5
アジアンタ	51 C3	アイエナボリ	41 C3	カンボジア	52 F4 5	カメルーン	68 N10 N
アジアンタ	70 K-L3 5	アイエナボリ	38 D4	カンボジア	62 O10	カメルーン	61 J8
アジアンタ	80 S10	アイエナボリ	70 J4 N	カンボジア	53 C2 N	カメルーン	61 J8
アジアンタ	82 H2	アイエナボリ	41 D-E3	カンボジア	69 C-D3 N	カメルーン	61 K-L9
アジアンタ	61 K9	アイエナボリ	41-42 G4	カンボジア	62 M-N12 5	カメルーン	52 G5
アジアンタ	53 C2	アイエナボリ	42 G-H6	カンボジア	70 J3	カメルーン	61 D4
アジアンタ	46 I3	アイエナボリ	41 D-E4	カンボジア	70 J1	カメルーン	67 M-N7 5
アジアンタ	61 O7	アイエナボリ	79 E-H9	カンボジア	67 P9	カメルーン	69 H4 5
アジアンタ	46 H4	アイエナボリ	70 I-J3 N	カンボジア	61 O7 N	カメルーン	52 F5
アジアンタ	41 D3	アイエナボリ	69 H1-2	カンボジア	34 G4 5	カメルーン	80 57 5
アジアンタ	51 E4	アイエナボリ	52 E4	カンボジア	46 H4	カメルーン	80 Q8 N
アジアンタ	76 E2 5	アイエナボリ	62 M12	カンボジア	59 E4	カメルーン	62 O10
アジアンタ	59 G5	アイエナボリ	34 F3	カンボジア	59 G5 N	カメルーン	59 H5 5
アジアンタ	51 D3	アイエナボリ	81 A-B3	カンボジア	59 G4 5	カメルーン	52 F2
アジアンタ	35 C2	アイエナボリ	70 K-L4	カンボジア	61 K6	カメルーン	34 G4
アジアンタ	60 N4 5	アイエナボリ	82 G5	カンボジア	41 D2	カメルーン	67 O8
アジアンタ	67 J-K5	アイエナボリ	53 B1 5	カンボジア	33 B3	カメルーン	67 N8
アジアンタ	34 F4	アイエナボリ	34 G4	カンボジア	69 C2 3	カメルーン	62 M10
アジアンタ	41 G4	アイエナボリ	35 D3	カンボジア	67 O8	カメルーン	67 K7 5
アジアンタ	67 E-F4	アイエナボリ	61 O9	カンボジア	59 E-F5-6	カメルーン	67 L8
アジアンタ	70 J5	アイエナボリ	52 F3 5	カンボジア	46 H4	カメルーン	67 L8
アジアンタ	41 C4	アイエナボリ	59 G5 5	カンボジア	79 N9 N	カメルーン	79 M6
アジアンタ	46 G-H4	アイエナボリ	34 F2	カンボジア	53 C2	カメルーン	68 M10
アジアンタ	46 H4	アイエナボリ	67 E2	カンボジア	34 F3 5	カメルーン	41 G5
アジアンタ	81 C1 5	アイエナボリ	34 F3 5	カンボジア	61 K9	カメルーン	81 D3
アジアンタ	59 E5 5	アイエナボリ	60 N5	カンボジア	67 J-K4	カメルーン	46 G4 N
アジアンタ	61 O7	アイエナボリ	59 F3-4	カンボジア	61 J6	カメルーン	76 B4
アジアンタ	53 C1	アイエナボリ	60 K4 5	カンボジア	34 F4 5	カメルーン	59 I4
アジアンタ	53 C2	アイエナボリ	61 L8	カンボジア	52 E3	カメルーン	52 E3
アジアンタ	61 L6	アイエナボリ	59 E5 5	カンボジア	80 59	カメルーン	82 G5
アジアンタ	61 K-7	アイエナボリ	46 I3	カンボジア	52 F5	カメルーン	80 59
アジアンタ	68 O13-14	アイエナボリ	34 F3	カンボジア	35 E3 5	カメルーン	52 F5
アジアンタ	33 C-D2	アイエナボリ	61 I8	カンボジア	62 M10 N	カメルーン	35 E3 5
アジアンタ	53 B2	アイエナボリ	60 P-Q4	カンボジア	61 M9	カメルーン	82 G5
アジアンタ	69 E1	アイエナボリ	76 C1	カンボジア	59 H5 N	カメルーン	60 J4
アジアンタ	52 E-F4 5	アイエナボリ	59 F-G6	カンボジア	59 H6 5	カメルーン	51 C5
アジアンタ	59 E5 5	アイエナボリ	59 H6 5	カンボジア	33 E2	カメルーン	68 O11
アジアンタ	51 D-E4	アイエナボリ	76 D-E3	カンボジア	76 D-E3	カメルーン	69 E4 5
アジアンタ	61 N6	アイエナボリ	68 L10 N	カンボジア	62 M-N12	カメルーン	67 P-Q5
アジアンタ	46 F3	アイエナボリ	61 O-P9	カンボジア	60 O4 5	カメルーン	80 57 5
アジアンタ	82 F2	アイエナボリ	53 C1 5	カンボジア	52 F3	カメルーン	53 B1 5
アジアンタ	52 G4 5	アイエナボリ	52 E5	カンボジア	69 C4	カメルーン	59 D5
アジアンタ	60 J4 N	アイエナボリ	69 D-E5-7	カンボジア	69 D-E5-7	カメルーン	70 K3
アジアンタ	67 F3 5	アイエナボリ	60 O4 5	カンボジア	60 O4 5	カメルーン	59 D5
アジアンタ	62 M11 N	アイエナボリ	53 C1 5	カンボジア	52 F3	カメルーン	59 D5
アジアンタ	41 G4	アイエナボリ	52 E5	カンボジア	69 C4	カメルーン	67 P-Q5
アジアンタ	34 G2	アイエナボリ	69 D-E5-7	カンボジア	60 O4 5	カメルーン	52 F3
アジアンタ	62 P11	アイエナボリ	60 O4 5	カンボジア	52 F3	カメルーン	81 B3 N
アジアンタ	41 F4 5	アイエナボリ	60 O4 5	カンボジア	52 F3	カメルーン	69 E3 5

さくいん

原文

クロマニオン読解 52.64
 クワシユ(兎耳) 53 C5
 クロミ 53 C3
 クラシ(徳島) 33 C-04
 ケアンズ 81 D2
 ケンゾ(イリピン) 42.14
 ケン(南緯)(朝鮮民主主義人民共和国) 35 O4 N
 ケン 41 D2
 ケニヤ 61 C9
 ケネディ宇宙センター 70 K6
 ケーパナペル 70 K6
 ケアタウン 62 M
 ケベック州 67 N-O4 5
 ケルン 53 C1 5
 ケンタッキー州 62 P1
 ケンブリッジ 53 C1 5
 コイヤン(巨港) 33 E4
 コイリン(桂林) 34 F4
 高島 34 F3
 高島 34 G3
 高島 34 F4
 好太王(うたないおう) 35 D2
 高島(イリピン) 67 M9 N
 高島 52 F4 5
 高島 52 G4
 トート・ナール 61 K9
 トート・ナール 62 C2 5
 トート・ナール 68 N10
 トート・ナール 61 J9
 コネティカット州 70 M3 5
 トート・ナール 33 E2
 トート・ナール 53 E3
 トート・ナール 62 P1
 トート・ナール 52 P11
 コルカタ 41 G4
 コルカタ 41 E3
 コルカタ 51 D4
 コルカタ(スベイン) 51 C5
 コルカタ(ワルゼンテン) 76 C5 N
 コルカタ 67 E5
 コルカタ 69 E4
 コロンバ州 69 F4
 コロンバ 70 K3-4
 コロンバ 76 B2
 コロンバ 70 K5
 コロンバ 69 C2
 コロンバ 69 C-03
 コロンバ 69 D2
 コロンバ 41 D5
 ワンタウ(温州) 34 F4
 コロンバ 61 N9
 コロンバ 62 M10
 コロンバ 62 M10 N
 コロンバ 62 M10 N
 コロンバ 52 F4
 サウスポー 42 K4
 サウスポー 46 G4
 サウスポー 70 K5
 サウスポー 69 G-02
 サウスポー 52 E4
 サウスポー 67 K4
 サウスポー 70 K2 5
 サウスポー 76 F4
 サウスポー 42 H5
 サウスポー 61 K-N7
 サウスポー 60 D4 5
 サウスポー 61 M6
 サウスポー 39 F4
 サウスポー 52 G5
 サウスポー 52 E4
 サウスポー 42 H5
 サウスポー 53 C2 N
 サウスポー 54 D2
 サウスポー 51 D4 5
 サウスポー 69 C4
 サウスポー 33 E3
 サウスポー 59 D4
 サウスポー 81 D-2
 サウスポー 67 M8
 サウスポー 70 M7 N
 サウスポー 61 D3
 サウスポー 76 B8
 サウスポー 69 D2

サントス		76 L5
ワグネル	★	67 ON N
ワグネル		61 I9
ワグネル	◆	62 I10
ワグネル		45 E3
サンゼー		69 C4
サンバウ	◆	76 E5
サンバウ	◆	62 N11
サンファン		70 N8
サンフランシスコ		69 C4
サンフランシスコ		76 E4
サンフランシスコ	◆	67 M9 N
サンフランシスコ	◆	34 D2
サンミゲルデフアン		68 O12
S		
シアトル		69 C2
シアター(西京)		33 E3
シエラ		53 C2
シェフィールド		51 C3
シェン	◆	69 C24
シェン	◆	61 J9
シェン	(東西) ◆	33 E3
シェン	(東州) ◆	34 F4
シェンヤン(遼寧)		34 G2
シェン		46 F3 S
シカゴ		70 J3
シカゴ		70 H4
シチアチョウ(石家荘)		34 F3
シチアチン		54 D1
シチアチン		51 E5
シドニー		81 E4
シドニー		46 F4
シドニー		69 C4
シドニー	◆	61 P8
シドニー	◆	61 P8
シドニー	◆	51 C5
シベリア		60 K3
シベリア		60 L M4
シベリア		41 E3
シベリア		52 G6
シベリア		70 K5
シベリア		62 N10
シベリア		67 N8
シベリア		41 E3
シベリア		79 L8
シャロット		70 K4 S
シャロット		42 G H6
シャロット	(上海) ◆	34 G3
シャット		53 C2
シャット		34 F3
シャット		34 F3 N
シャット		51 D4
シャット		61 O9
シャット		53 C2
シャット		59 I5
昭和		68 H4
昭和		59 E5
ジョージア州		70 K5
ジョージア州		67 P9
ジョージア州	(勝利) ◆	34 F3
ジョージア州		46 F4
ジョージア州		46 G5
ジョージア州		54 D1 S
ジョージア州		41 G5
ジョージア州		70 K4
ジョージア州	(新嘉坡) ◆	33 C2
ジョージア州	◆	62 N11 S
T		
タイランド	◆	51 D4
タイランド	◆	52 E2
タイランド	◆	46 F3
タイランド	◆	52 E2
タイランド		53 B1 N
タイランド		52 F4
タイランド		56 G3
タイランド		60 M4
タイランド		61 N8
タイランド	(廣州) ◆	34 G3 S
タイランド	(四川省) ◆	53 E3 S
タイランド		52 D4
タイランド		82 G3
タイランド		52 F5
タイランド		59 B C2
タイランド		51 C4 S
タイランド		70 J2
タイランド		41 G6
タイランド		42 H6
タイランド		42 F4
タイランド		41 D1 S

スバヤ	43 H6
スバヤ	41 D5
スバヤ	67 P9
スバヤ	41 E5
スバヤ	52 E4
スバヤ	52 F4
スバヤ	34 F4
スバヤ	42 G6
セ	
セ	41 E5
セ	61 L9
セ	69 D4
セ	62 D10
セ	53 B2
セ	61 J8
セ	51 C
セ	42 I4
セ	59 I4
セ	76 C3
セ	52 F4
セ	42 I5
セ	67 P7
セ	67 O8
セ	67 O8
セ	67 O8
セ	70 I4
セ	67 P8
セ	70 N2
ソ	
ソ	34 G3
ソ	34 D2
ソ	53 F4
ソ	61 P9
ソ	69 E3
ソ	82 E5
ソ	34 G2
ソ	41 G4
ソ	67 M-O7-8
ソ	41 D3
ソ	34 F3
ソ	35 E4
ソ	81 D3
ソ	62 I-K11
ソ	80 Q-U7
ソ	81 D2
ソ	60 J-K2
ソ	41 G5
ソ	34 G4
ソ	41 E3
ソ	81 D2
ソ	61 J8
ソ	33 C3
ソ	46 J-3
ソ	46 I2
ソ	41 D3
ソ	82 E-F5
ソ	52 F5
ソ	60 C4-5
ソ	41 F3
ソ	61 L7
ソ	42 G4
ソ	82 G5
ソ	42 G5
ソ	80 T9
ソ	51 C3
ソ	46 F3
ソ	41 E3
ソ	69 H5
ソ	52 F5
ソ	52 E4
ソ	34 G3
ソ	33 C3 N
ソ	52 F3
ソ	62 D10
ソ	54 D2
ソ	62 D10
ソ	53 C1
ソ	62 D10
ソ	34 F3 N
ソ	52 E4
ソ	70 I4
ソ	59 E5
ソ	59 F5

チルノグイ	52 G3
チェンアイ	41 E4
チンマイ	41 F4
チン	46 G3
チン	60 P5
チウ	60 I4
チンエイツア	67 M7
チン	76 C6
チンハル	34 G2
チン	51 D-G3
チンガソーチャットラム	41 F3
チンナン(清南)	34 F3
チン	33 C3
チン(西蔵)自治区	34 F3
チン	34 F5
チン	41 G4
チン	41 G4
チン	41 F3
チン	61 M-N8
チン	61 M8
チン	34 F4
チン	34 G2
チン	61 M-N9
チン	51 D4
チン	60 J-I3
チン	70 J-I3-5
チン	34 E3
チン	61 M-N6
チン	70 R-S3
チン	61 M-N6
チン	59 G4
チン	59 H3
チン	53 C2
チン	42 H3
チン	34 G3
チン	34 F3-4
チン	35 D-G3
チン	35 C3
チン	35 C5
チン	35 E2
チン	34 F3
チン	33 E4
チン	33 F3
チン	41 G4
チン	76 B5
チン	34 G2
チン	54 D2
チン	67 K7
チン	34 F3
チン	34 F4
チン	33 D3
チン	34 F3
チン	33 E3
チン	33 D3
チン	82 G1
チン	34 F3
チン	59 G5
チン	51 D4
チン	51 D4
チン	33 B-C2
チン	34 F3
チン	52 E4
チン	42 I6-7
チン	52 E4
チン	41 E3
チン	41 D3-4
チン	69 H5
チン	35 E5
チン	67 M8
チン	35 D4
チン	70 K3
チン	35 C3
チン	67 F3
チン	70 J4
チン	61 O7
チン	35 D-E3
チン	53 C1
チン	53 C1
チン	51 D3
チン	54 D1
チン	70 J4
チン	41 D3
チン	46 F3
チン	69 G4

トルアビ	41 D3
ダンパー	40 F3
ダンパサル	69 G4
ダンパ	42 H6
ダンパ	51 D3
ダンパ	51 D3 5
ダンパ	61 I9
ダンパ	34 H3
ダンパ	59 G6 N
ダンパ	34 G2
ダンパ	61 I9
ダンパ	53 C1
ダンパ	52 F4 5
ダンパ	52 G4
ダンパ	59 D3
ダンパ	52 G3 G
ダンパ	59 D5
ダンパ	46 H4
ダンパ	46 H4
ダンパ	51 D3 5
ダンパ	46 G2
ダンパ	67 N1
ダンパ	67 P8
ダンパ	54 D2
ダンパ	67 O-P8
ダンパ	42 H6
ダンパ	53 C2
ダンパ	61 M6
ダンパ	59 F5
ダンパ	46 F3
ダンパ	53 C1
ダンパ	33 C2
ダンパ	69 O15
ダンパ	53 E3 5
ダンパ	52 F4 5
ダンパ	67 N5
ダンパ	82 H2 5
ダンパ	59 F4 5
ダンパ	42 G3
ダンパ	33 O2 3
ダンパ	61 K8
ダンパ	41 G4
ダンパ	70 L3
ダンパ	61 L-W8
ダンパ	61 O7
ダンパ	62 O10
ダンパ	80 C8
ダンパ	41 D3
ダンパ	41 D3 5
ダンパ	76 B4
ダンパ	70 J4
ダンパ	70 L6
ダンパ	60 N5
ダンパ	51 E4
ダンパ	62 A10
ダンパ	52 E2
ダンパ	68 O16-17
ダンパ	34 F3
ダンパ	42 H4 5
ダンパ	34 F4
ダンパ	51 C4
ダンパ	61 L8
ダンパ	82 I2
ダンパ	67 M8
ダンパ	52 G5
ダンパ	67 N-O7-8
ダンパ	61 L-W8
ダンパ	61 K8
ダンパ	61 J7
ダンパ	59 H4-N
ダンパ	59 H4
ダンパ	59 E4
ダンパ	51 D4
ダンパ	34 I3
ダンパ	70 M3
ダンパ	70 B6
ダンパ	70 M1
ダンパ	81 E4
ダンパ	82 F3 N
ダンパ	79 L-W8
ダンパ	70 M3 5
ダンパ	81 D4
ダンパ	82 F4 5
ダンパ	70 M3 N
ダンパ	67 P5
ダンパ	80 O9
ダンパ	69 F5
ダンパ	70 M3 5
ダンパ	70 L3
ダンパ	54 D2 N

ミニエンジェル(中置型)軽自動車	33 C2
ミニエンジェル(中置型)	34 G4
ミニエンジェル	2
メグロフ	61 J8
メグロフ	82 H3 N
メグロフ	82 F3
メグロフ	46 J1
メグロフ	2
メグロフ	53 C1
メグロフ	42 I5 N
メグロフ	53 B1 N
メグロフ	69 D4
メグロフ	41 E3
メグロフ	41 F4 N
メグロフ	46 F4-G4 N
メグロフ	69 H3
メグロフ	70 L4 S
メグロフ	69 H2
メグロフ	70 N-O3 N
メグロフ	59 F2
メグロフ	59 I4
メグロフ	59 I4
メグロフ	59 E3
メグロフ	59 I3 N
メグロフ	51 D2 S
メグロフ	53 B-C2
メグロフ	59 C2
メグロフ	2
メグロフ	68 O13
メグロフ	54 D2 N
メグロフ	60 K4
メグロフ	67 N8
メグロフ	41 E4
メグロフ	41 C3
メグロフ	54 N1 N
メグロフ	34 F5
メグロフ	41 C3
メグロフ	53 C1 S
メグロフ	46 G2
メグロフ	46 G3
メグロフ	46 C2
メグロフ	70 L4
メグロフ	81 A4
メグロフ	46 G3 S
メグロフ	67 O8
メグロフ	53 C2
メグロフ	68 O14
メグロフ	54 D2
メグロフ	54 D2 S
メグロフ	70 L3
メグロフ	69 O13
メグロフ	70 M3
メグロフ	67 M4
メグロフ	70 M3
メグロフ	67 M9
メグロフ	67 N9
メグロフ	82 F2
メグロフ	42 G3
メグロフ	51 O3
メグロフ	67 M7
メグロフ	67 N7
メグロフ	67 N7
メグロフ	67 N9
メグロフ	60 N5
メグロフ	46 G3
メグロフ	79 I8
メグロフ	79 M8
メグロフ	46 G5
メグロフ	62 N12
メグロフ	61 K8
メグロフ	33 D2
メグロフ	41 C2
メグロフ	67 O6
メグロフ	41 D2
メグロフ	51 C3 S
メグロフ	70 J5
メグロフ	60 L4
メグロフ	35 D3 N
メグロフ	70 M3 N
メグロフ	79 I7
メグロフ	79 I7
メグロフ	76 C-D5
メグロフ	41 D2
メグロフ	41 E3
メグロフ	67 P9
メグロフ	67 M1
メグロフ	51 D4
メグロフ	79 N7
メグロフ	59 D4-S
メグロフ	42 H6
メグロフ	51 D4
メグロフ	51 D4

パールキック	59 D4-5
パールセロ	51 D5-5
	61 C8
	52 I 1
	59 H5
パールパール	67 P8
パールパール(竜崎浩)	34 G2
パールパール	5 D5
	42 D5
パールセチナ	47 B4
パールモ	51 E5
	51 E5
	46 H4
パールシン(スメイン)	51 C5
パールシン(ベズズエ)	76 C1 S
パールシン	59 C1
パールシン(ペン)	41 G6
パールシン(ペン)	67 F2
パールシン(ペン)	80 S5
パールシン(ペン)	52 E4
パールシン(ペン)	52 E-F4 S
パールシン(ペン)	35 D4
パールシン(ペン)	61 M9
パールシン(ペン)	67 S N
パールシン(ペン)	41 E-5
パールシン(ペン)	41 G4
パールシン(ペン)	41 D2
パールシン(ペン)	61 J8
パールシン(ペン)	34 S5
パールシン(ペン)	42 C6
パールシン(ペン)	76 C6
パールシン(ペン)	69 D1
パールシン(ペン)	51 D3
パールシン(ペン)	35 D4
パールシン(ペン)	42 F1
パールシン(ペン)	35 D4
パールシン(ペン)	34 F2 S
パールシン(ペン)	41 G4
パールシン(ペン)	42 I2
パールシン(ペン)	60 P-2
パールシン(ペン)	42 I6
パールシン(ペン)	52 F-H3 S
パールシン(ペン)	60 O6 S
パールシン(ペン)	62 G2
パールシン(ペン)	62 O10 N
パールシン(ペン)	81 D4
パールシン(ペン)	62 N11
パールシン(ペン)	54 D2 S
パールシン(ペン)	61 J8
パールシン(ペン)	42 J2
パールシン(ペン)	51 G4
パールシン(ペン)	79 M8
パールシン(ペン)	82 G2 S
パールシン(ペン)	69 G6
パールシン(ペン)	70 L3 S
パールシン(ペン)	62 F2
パールシン(ペン)	41 E3
パールシン(ペン)	41 D-F2-3
パールシン(ペン)	69 H6
パールシン(ペン)	70 K-2
パールシン(ペン)	35 C3
パールシン(ペン)	42 F3
パールシン(ペン)	51 C4
パールシン(ペン)	51 C-4
パールシン(ペン)	69 D3
パールシン(ペン)	34 F4
パールシン(ペン)	59 G6
パールシン(ペン)	68 H6
パールシン(ペン)	41 E3
パールシン(ペン)	41 C2
パールシン(ペン)	53 D2
パールシン(ペン)	42 C2
パールシン(ペン)	82 G2
パールシン(ペン)	70 L4
パールシン(ペン)	42 H4
パールシン(ペン)	51 E4
パールシン(ペン)	42 F2 S
パールシン(ペン)	67 G3
パールシン(ペン)	76 C8
パールシン(ペン)	69 E5
パールシン(ペン)	76 C6
パールシン(ペン)	67 C8
パールシン(ペン)	76 D3
パールシン(ペン)	52 F4
パールシン(ペン)	41 F5
パールシン(ペン)	35 E5
パールシン(ペン)	68 H6

[illegible]

おひつ

180

179

成城大学	54-C-01
ボツダム	54-D1
ボツマス[イギリス]	53 B1
ボツマス[アメリカ]	70 M3
ボツマス	62 N12 N
ボツマス	76 C15
ボツマス	52 E45
ボツマス	46 F3
ボツマス	76 C45
ボツマス	82 F2
ボツマス	62 Q
ボツマス	82 E15
ボツマス	69 H4
ボツマス	41 D3
ボツマス[諸島]	35 E45
ボツマス[諸島]	34 F3
ボツマス[諸島]	54 D15
ボツマス	52 E3
ボツマス	80 R6-10
ボツマス	76 C4
ボツマス	59 E5 N
ボツマス	59 E N
ボツマス	70 L4
ボツマス	51 C4
ボツマス	51 C4
ボツマス	76 D6
ボツマス	51 B-4
ボツマス	61 L9
ボツマス	67 N8
ボツマス	42 H55
ボツマス	46 H4
ボツマス	51 E4
ボツマス	42 H6
ボツマス	54 G3
ボツマス	34 F3
ボツマス	33-34 E-3
ボツマス	51 D35
ボツマス	42 G3
ボツマス	34 F4
ボツマス	67 M8
ボツマス	51 S5
ボツマス	68 O15
ボツマス	
ボツマス	70 K65
ボツマス	69 H4
ボツマス	34 F4
ボツマス	45 E-6
ボツマス	59 F4
ボツマス	70 M3
ボツマス	80 O P6
ボツマス	80 P7
ボツマス	46 M4
ボツマス	68 O15
ボツマス	62 N12
ボツマス	62 P11
ボツマス	62 P12
ボツマス	76 B4 N
ボツマス	67 F3
ボツマス	67 B3
ボツマス	53 C2
ボツマス	51 C45
ボツマス	76 C3
ボツマス	67 M8
ボツマス	41 E3
ボツマス	46 H4
ボツマス	67 L4
ボツマス	42 L4
ボツマス	62 O12
ボツマス	60 O45
ボツマス	62 O11
ボツマス	62 O11
ボツマス	76 B1-2
ボツマス	76 D-3

マドリード	41 F-55
マドリード	52 F5
マバ	76 B3
マバ	61 L9
マバ	61 K-L8
マリワポ	79 M6
マリワポ	59 D5
マリワポ	51 D5 N
マリワポ	79 L7
マルセイユ	51 D4 S
マルセイユ	51 E5
マルセイユ	51 E5
マルセイユ	76
マルセイユ	41 D5
マルセイユ	81 D4
マルセイユ	41 G5
マルセイユ	42 G-J5
マルセイユ	41 F5
マンダレー	41 F3
マンチェスター	51 C3
ミクロネシア	79-80 M-P6-B
ミクロネシア	79-80 M-N7
ミクロネシア	52 D5
ミクロネシア	70 J-K3
ミクロネシア	70 J-23
ミクロネシア	70 J-3
ミクロネシア	70 J-15
ミズーリ州	70 J4
ミズーリ州	69-70 J4
ミズーリ州	80 D5
ミズーリ州	53 B1 S
ミズーリ州	53 B1 S
ミズーリ州	62 M-N13
ミズーリ州	42 H4
ミズーリ州	61 N-C9
ミズーリ州	69 J13 N
ミズーリ州	69 J12
ミズーリ州	41 F4 N
ミズーリ州	51 E4
ミズーリ州	51 D4
ミズーリ州	52 J3
ミズーリ州	52 F5
ミズーリ州	52 F3
ミズーリ州	42 I5
ミズーリ州	62 O12
ミズーリ州	59 D3 N
ミズーリ州	80 T-U10 N
ミズーリ州	41 D4 N
ミズーリ州	67 K-L7
ミズーリ州	67 K7
ミズーリ州	67 L8 N
ミズーリ州	67 L-M7
ミズーリ州	42 G5
ミズーリ州	69 J2
ミズーリ州	46 F4
ミズーリ州	53 C2 N
ミズーリ州	51 C4 S
ミズーリ州	46 G3
ミズーリ州	46 F5
ミズーリ州	46 F4
ミズーリ州	76 B2
ミズーリ州	79-80 N-P9
ミズーリ州	70 L4
ミズーリ州	81 D4 S
ミズーリ州	70 N2
ミズーリ州	70 J4 S
ミズーリ州	61 O7
ミズーリ州	61 P9
ミズーリ州	62 O11
ミズーリ州	59 D4
ミズーリ州	53 C2
ミズーリ州	41 C3
ミズーリ州	62 O1

モンパルメ	61 J-K7
モンパルメ	42 I5
モンパルメ	41 D5
モンパルメ	52 F4
モンパルメ	61 K7
モンパルメ	62 I1
モンパルメ	33 E2
モンパルメ	53 B2 N
モンパルメ	69 E-F4 5
モンパルメ	52 E-F4 5
モンパルメ	53 C2
モンパルメ	61 J9
モンパルメ	61 M9
モンパルメ	60 M5
モンパルメ	79 I-M7
モンパルメ	61 X9
モンパルメ	33 C2
モンパルメ	33 B3
モンパルメ	52 G4
モンパルメ	80 D8 N
モンパルメ	41 F4
モンパルメ	33 D3 N
モンパルメ	33 E4
モンパルメ	34 F4
モンパルメ	67 I-M8
モンパルメ	60 O5
モンパルメ	69 E4
モンパルメ	51 D3
モンパルメ	53 C1
モンパルメ	46 G3
モンパルメ	53 C1
モンパルメ	33 E4
モンパルメ	33 E4
モンパルメ	34 F4
モンパルメ	34 G3
モンパルメ	53 B1
モンパルメ	69 D4
モンパルメ	62 N
モンパルメ	46 F3
モンパルメ	54 D1
モンパルメ	53 C1
モンパルメ	80 57-8
モンパルメ	53 G3
モンパルメ	41 E3
モンパルメ	34 F3
モンパルメ	61 I9
モンパルメ	33 D4
モンパルメ	53 C2
モンパルメ	53 C2
モンパルメ	69 D4 5
モンパルメ	69 C3 5
モンパルメ	52 F-G2
モンパルメ	52 G2
モンパルメ	52 F3
モンパルメ	53 B1
モンパルメ	61 K6
モンパルメ	68 P13
モンパルメ	67 N-O4
モンパルメ	41 D2
モンパルメ	46 H3
モンパルメ	41 D2
モンパルメ	53 B1
モンパルメ	33 E3
モンパルメ	34 G3 N
モンパルメ	34 G2 5
モンパルメ	67 K-7
モンパルメ	52 F5
モンパルメ	53 P3 N

リバープール	52 F3
リバー	51 C3
リビ	61 M7
リビエラ	61 N7
リビエラ	52 F4 N
リビエラ	53 C2
リビエラ	61 N7
リビエラ	62 N11
リビエラ	61 L9 S
リビエラ	61 J-K9
リビエラ	76 B4
リビエラ	51 D4
リビエラ	61 N7
リビエラ	76 B
リビエラ	52 E4
リビエラ	51 D4
リビエラ	53 C1 S
リビエラ	62 C11
リビエラ	60 D3
リビエラ	54 D2
ルアーブル	51 D4
ルアーブル	53 C2 N
ルアーブル	62 M10
ルアーブル	69-70 I5 S
ルアーブル (通稱)	53 C2 N
ルアーブル	53 C2 N
ルアーブル	62 N11
ルアーブル	42 I4
ルアーブル (内閣水)	33 E4
ルアーブル	46 G+44-5
ルアーブル	41 E3
ルアーブル	52 F2
ルアーブル	52 F2
ルアーブル	52 N10
ルアーブル	51 A2
ルアーブル	76 F3 S
ルアーブル	62 N13
ルアーブル	60 M3
ルアーブル	59 D4
ルアーブル	46 F3
ルアーブル	62 C12
ルアーブル	33 C2 S
ルアーブル (ろくろ) 通称	67 G3
ルアーブル	68 O13
ルアーブル	69 D5
ルアーブル	59-60 I-K3
ルアーブル	52 G4
ルアーブル	67 O8
ルアーブル	67 H-K4
ルアーブル	51 D3 S
ルアーブル	70 D3
ルアーブル	51 D4
ルアーブル	60 J5
ルアーブル	51 E4 S
ルアーブル	61 L9
ルアーブル	69 O9
ルアーブル	53 C1 S
ルアーブル	67 M-N4-5
ルアーブル	51 C3 S
ルアーブル	42 H6
ルアーブル	69 F3
ルアーブル	54 D1 S
ルアーブル	61 K8
ルアーブル	69 C-D
ルアーブル	70 I4
ルアーブル	52 F3
ルアーブル	61 M8

おぐいん

