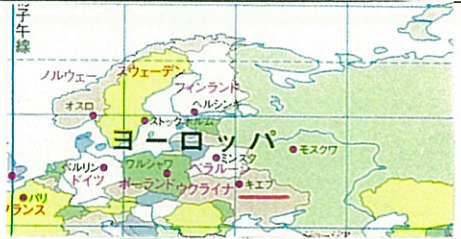






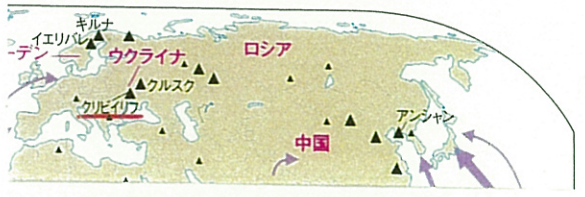










| 訂正箇所 | | 原 文 | 訂 正 文 |
|-------------|----------|--|---|
| ページ | 行 | | |
| 前見返し (中) | 世界の国々 |  |  |
| 前見返し (中) | ヨーロッパ拡大図 |  |  |
| 24 | 図1 タイトル | ↑1 神戸市付近(5万分の1地形図「神戸」2006年発行を70%に縮小) | ↑1 神戸市付近(5万分の1地形図「神戸」2007年発行を75%に縮小) |
| 46 | 図2 タイトル | ↑2 山梨県・京戸川の扇状地(2万5千分の1地形図「石和」平成28年発行) | ↑2 山梨県・京戸川の扇状地(2万5千分の1地形図「石和」平成8年発行) |
| 51 | 図3 タイトル | ↑3 開聞岳(5万分の1地形図「開聞岳」長崎県「長崎島」平成15年発行) | ↑3 開聞岳(5万分の1地形図「開聞岳」平成8年発行、「佐多岬」平成15年発行) |
| 87 | 図5 |  |  |
| 129 | 15行目 | 1986年のソ連のチェルノブイリ <u>(現在のウクライナ)</u> | 1986年のソ連のチェルノブイリ <u>(現在のウクライナのチョルノービリ)</u> |

| 訂正箇所 | | 原 文 | 訂 正 文 |
|------|----------|--|---|
| ページ | 行 | | |
| 130 | 図 1 |  |  |
| 192 | 図 1 タイトル | (2万5千分の1地形図「大和郡山」平成19年発行) | (2万5千分の1地形図「大和郡山」平成12年発行) |
| 193 | 図 4 タイトル | (2万5千分の1地形図「所沢」平成17年発行) | (2万5千分の1地形図「所沢」平成18年発行) |
| 282 | 図 3 |  |  |
| 296 | 図 1 |  |  |

| 訂正箇所 | | 原 文 | 訂 正 文 |
|------|---------------------|--|---|
| ページ | 行 | | |
| 25 | 図4左上 および タイトル |  <p>2006年</p> <p>↑4 阪神・淡路大震災後の神戸市西部の丘陵地(5万分の1地形図「神戸」2006年発行)</p> |  <p>2007年</p> <p>↑4 阪神・淡路大震災後の神戸市西部の丘陵地(5万分の1地形図「神戸」2007年発行)</p> |
| 25 | 図6左上 および タイトル |  <p>2006年</p> <p>↑6 阪神・淡路大震災後の神戸市の臨海部(5万分の1地形図「神戸」2006年発行)</p> |  <p>2007年</p> <p>↑6 阪神・淡路大震災後の神戸市の臨海部(5万分の1地形図「神戸」2007年発行)</p> |