

番号	訂正箇所		原 文	訂 正 文
	ページ	行		
1	4	世界の国々 凡例	2022年7月現在	2023年7月現在
2	5	世界の国々 北緯 45-60 東経 60-75	【首都名の表記:カザフスタン】 <u>ヌルスルタン</u>	<u>アスタナ</u>
3	5	世界の国々 南緯 45-60 東経 60-75	【地名の表記】 <u>ゲルゲレン島</u>	<u>ケルゲレン島</u>
4	15	アジア領域図 B2	【国境の表記】 (現在は記載なし)	(クリム半島、ロシア・ウクライナ間)
5	15	アジア領域図 F1	【首都名の表記:カザフスタン】 <u>ヌルスルタン</u> <u>NURSULTAN</u>	<u>アスタナ</u> <u>ASTANA</u>
6	17	アジア B2	【国境の表記】 (現在は記載なし)	(クリム半島、ロシア・ウクライナ間)
7	17	アジア F1	【首都名の表記:カザフスタン】 <u>ヌルスルタン</u> <u>NURSULTAN</u>	<u>アスタナ</u> <u>ASTANA</u>
8	19	東アジア C4	【都市名の表記】 <u>グンドーズ</u>	<u>グンドーズ</u>

番号	訂正箇所		原 文	訂 正 文
	ページ	行		
9	19	東アジア D2	【首都名の表記:カザフスタン】 <u>ヌルスルタン</u> NURSULTAN	<u>アスタナ</u> ASTANA
10	20	東アジア H4	【地名の表記:ホワイ川】 <u>(淮川)</u>	<u>(淮河)</u>
11	21	中国中央 拡大図 D3	【地名の表記:呂梁】 <u>リュイアン</u> 山脈	<u>リュイリアン</u> 山脈
12	29	東南アジア A-B2	【都市名の表記】 <u>シャージャハンプル</u>	<u>シャージャハンプル</u>
13	34	東南アジア 主題図 図 6	【経度の表記 左上】 <u>110°</u> 〈添付別紙 1-1 参照〉	<u>90°</u> 〈添付別紙 1-2 参照〉
14	34	東南アジア 主題図 図 6	【地名の表記】 <u>ミン</u> 島 〈添付別紙 1-1 参照〉	<u>パナイ</u> 島 〈添付別紙 1-2 参照〉
15	35	南アジア A1	【都市名の表記位置の変更】 (デズフルとアンディーメシュクの表記位置)	(位置を入れ替える)
16	37	インド中央 拡大図 C5	【州名の表記】 <u>タミナル</u> ズ州	<u>タミル</u> ナズ州

番号	訂正箇所		原 文	訂 正 文
	ページ	行		
17	39	南アジア 主題図 図 3	【州名の表記位置の変更】 (ビハール州とジャルカンド州の表記位置) 〈添付別紙 2 参照〉	(位置を入れ替える) 〈添付別紙 2 参照〉
18	41	中央アジア・ 西アジア E2	【国境の表記】 (現在は記載なし)	(クリム半島、ロシア・ウクライナ間)
19	42	中央アジア・ 西アジア I1	【首都名の表記:カザフスタン】 <u>ヌルスルタン(アスタナ)</u>	<u>アスタナ(ヌルスルタン)</u>
20	43	西アジア 拡大図 C2	【史跡・名勝名の表記】 <u>クテシフォレ</u>	<u>クテシフォン</u>
21	43	西アジア 拡大図 C2	【都市の表記】 <u>ヒラー</u> <u>Hilla</u>	<u>ヒッラ</u> <u>Hilla,al-</u>
22	44	西アジア 拡大図 F3	【都市名の表記】 <u>ジャースーク</u>	<u>ジャースク</u>
23	49	アフリカ大陸 領域図 E4	【都市記号及び都市名の表記位置の変更】 ジンデル	(右に 8 mm 移動)

番号	訂正箇所		原 文	訂 正 文
	ページ	行		
24	50	アフリカ大陸 領域図 H5-6	【都市名の表記】 エンテペ	エンテペ
25	51	アフリカ大陸 E4	【都市記号及び都市名の表記位置の変更】 ジンデル	(右に 8 mm 移動)
26	52	アフリカ大陸 H5-6	【都市名の表記】 エンテペ	エンテペ
27	54	アフリカ 拡大図 L6-7	【都市名の表記】 ゴドク	ゴドク
28	54	アフリカ 拡大図 M4	【山の標高:オーダ山】 1893	2259
29	57	ヨーロッパ 自然環境図 D5	【地名の表記位置の変更】 ロカ岬	(下に約 5 mm 移動)
30	59	ヨーロッパ 領域図 C2	【国名の表記】 <u>アイスランド共和国</u> <u>REPUBLIC OF ICELAND</u>	<u>アイスランド</u> <u>ICELAND</u>

番号	訂正箇所		原 文	訂 正 文
	ページ	行		
31	59	ヨーロッパ 領域図 D5	【地名の表記位置の変更】 ロカ岬	(下に約 5 mm 移動)
32	59	ヨーロッパ 領域図 E5	【都市名の表記】 <u>ツグルト</u>	<u>トゥーグルト</u>
33	61	ヨーロッパ D5	【地名の表記位置の変更】 ロカ岬	(下に約 5 mm 移動)
34	61	ヨーロッパ E5	【都市名の表記】 <u>ツグルト</u>	<u>トゥーグルト</u>
35	63	ヨーロッパ中央 F3	【都市名の表記】 オーステン <u>テ</u>	オーステン <u>デ</u>
36	64	ヨーロッパ中央 I5	【都市名の表記】 <u>サンクトガレン</u>	<u>ザンクトガレン</u>
37	64	ヨーロッパ中央 M4	【都市名の表記】 オ <u>モ</u> ローツ	オ <u>ロ</u> モーツ
38	64	ヨーロッパ中央 N5	【都市名の表記】 ケチ <u>メ</u> ケート	ケチ <u>ケ</u> メート
39	65	イギリス F5	【都市名の表記】 <u>ベッド</u> フォード	<u>ベッド</u> フォード

番号	訂正箇所		原 文	訂 正 文
	ページ	行		
40	66	ライン川流域 D5	【都市名の表記】 <u>シャルルビルメジュール</u>	<u>シャルルビルメジエール</u>
41	68	イタリア半島 B1	【都市名の表記】 <u>サ</u> ンクトガレン	<u>ザ</u> ンクトガレン
42	68	イタリア半島 F1	【都市名の表記】 ナジ <u>ユ</u> ニ <u>ョ</u>	ナジ <u>カ</u> ニ <u>ジャ</u>
43	68	イタリア半島 F1	【都市名の表記】 カポ <u>シ</u> ユ <u>バ</u> ル	カポ <u>シ</u> ユ <u>バ</u> ル
44	77	北ユーラシア 領域図 J3	【都市名の表記】 <u>ス</u> グルト	<u>ス</u> ルグト
45	77	北ユーラシア 領域図 J4	【首都名の表記:カザフスタン】 <u>(アスタナ)ヌルスルタン</u> NURSULTAN	<u>アスタナ</u> <u>ASTANA</u> <u>(ヌルスルタン)</u>
46	79	北ユーラシア F3	【都市名の表記】 <u>ペ</u> ロモルスク	<u>ベ</u> ロモルスク
47	79	北ユーラシア F5	【都市名の表記】 ノボロシ <u>ー</u> ツク	ノボロシ <u>ー</u> ス <u>ク</u>
48	79	北ユーラシア J3	【都市名の表記】 <u>ス</u> グルト	<u>ス</u> ルグト

番号	訂正箇所		原 文	訂 正 文
	ページ	行		
49	79	北ユーラシア J4	【首都名の表記:カザフスタン】 (アスタナ)ヌルスルタン NURSULTAN	<u>アスタナ</u> ASTANA ( <u>ヌルスルタン</u> )
50	81	東ヨーロッパ C4	【都市名の表記】 <u>オモローツ</u>	<u>オロモーツ</u>
51	81	東ヨーロッパ G4	【国境の表記】 (現在は記載なし)	(クリム半島、ロシア・ウクライナ間)
52	82	東ヨーロッパ G5	【都市名の表記】 <u>ツアブセ</u>	<u>ツアブセ</u>
53	85	北アメリカ大陸 自然環境図 K8	【標高の変更:ポポカテペトル山】 <u>5465</u>	<u>5452</u>
54	86	北アメリカ大陸 領域図 K8	【標高の変更:ポポカテペトル山】 <u>5465</u>	<u>5452</u>
55	87	北アメリカ大陸 H6	【都市記号及び都市名の表記位置の変更】 (オークランド)	(右下に約 2 mm移動)
56	87	北アメリカ大陸 K8	【標高の変更:ポポカテペトル山】 <u>5465</u>	<u>5452</u>
57	87	北アメリカ大陸 L5	【都市名の表記】 <u>サドバリ</u>	<u>サドバリ</u>

番号	訂正箇所		原 文	訂 正 文
	ページ	行		
58	90	アメリカ合衆国 K5	【都市記号(人口)及び都市名の体裁:チャールストン】 (人口 10～30 万の都市を表す都市記号) 〈添付別紙 3 参照〉	(人口 10 万以下の都市・州都を表す都市記号) 〈添付別紙 3 参照〉
59	92	アメリカ合衆国 中東部 H2	【山の標高:ワシントン山】 <u>4016</u>	<u>1918</u>
60	95	北アメリカ 主題図② 図 2	【都市名の表記】 ニューオーリンズ 〈添付別紙 4 参照〉	ニューオー <u>リンズ</u> 〈添付別紙 4 参照〉
61	102	南アメリカ 主題図 図 4	【都市名の表記】 マルデルプラ <u>ク</u> 〈添付別紙 5 参照〉	マルデルプラ <u>タ</u> 〈添付別紙 5 参照〉
62	105	オセアニア 自然環境図 C2	【地名の表記】 <u>ムナ島</u>	<u>カバエナ島</u>
63	107	オセアニア C2	【地名の表記】 <u>ムナ島</u>	<u>カバエナ島</u>
64	108	オセアニア F5	【領有国の表記】 ロードハウ島 [ <u>ニュージーランド</u> ]	ロードハウ島 [ <u>オーストラリア</u> ]



番号	訂正箇所		原文	訂正文
	ページ	行		
65	108	オセアニア H5	【湖名と発電所名及び発電所記号の表記位置の変更】 (タウポ湖とワイラケイ地熱発電所の記号と表記) 〈添付別紙 5 参照〉	(約 3 mm 左に移す) 〈添付別紙 5 参照〉
66	108	オセアニア G-H5	【地名の表記】 マリアバン <u>ディ</u> ーメン岬	マリアバン <u>ディ</u> ーメン岬
67	113	環大西洋 T5	【国境の表記】 (現在は記載なし)	(クリム半島、ロシア・ウクライナ間)
68	116	④北方領土の 変遷 (1)	【国境の表記】 (北海道と樺太の間) 〈添付別紙 5 参照〉	(削除) 〈添付別紙 5 参照〉
69	120	⑤沖縄島 B2	【世界遺産の登録地名の表記】 <u>きなじんじょう</u> あと 今帰仁城跡	<u>なきじんじょう</u> あと 今帰仁城跡
70	157	世界の各国統 計 1	【独立年:ネパール】 <u>1948.1</u>	<u>—</u>
71	157	世界の各国統 計 1	【人口・人口密度:コンゴ民主共和国】 (人口) <u>5381</u> (人口密度)* <u>37</u>	(人口)* <u>105247</u> (人口密度)* <u>45</u>
72	159 160	世界の各国統 計 2	【国名の表記】 <u>アイスランド共和国</u>	<u>アイスランド</u>

番号	訂正箇所		原 文	訂 正 文
	ページ	行		
73	159	世界の各国統計 2	【面積:サンマリノ共和国】 <u>0.61</u>	<u>0.061</u>
74	159	世界の各国統計 2	【首都名の表記:カザフスタン共和国】 <u>ヌルスルタン</u>	<u>アスタナ</u>
75	161	世界の各国統計 3	【旧宗主国:ツバル】 —	<u>イギリス</u>
76	161	世界の各国統計 3	【旧宗主国:フィジー共和国】 —	<u>イギリス</u>
77	165 174	索引	アスエロ半島……………98 H7 (現在は記載なし) アスタラ……………82 I6  ヌベール……………63 F5 ヌーメア……………108 G4 <u>ヌルスルタン……………79 J4</u>	アスエロ半島……………98 H7 <u>アスタナ……………79 J4</u> アスタラ……………82 I6  ヌベール……………63 F5 ヌーメア……………108 G4 (削除)
78	167	索引	オメテペク……………97 E5 <u>オモローツ……………64 M4</u> オヤグエ……………103 E6  オーロビル……………93 B4 (現在は記載なし) オーロラ[イリノイ州]……………90 J4,91 E2	オメテペク……………97 E5 (削除) オヤグエ……………103 E6  オーロビル……………93 B4 <u>オロモーツ……………64 M4</u> オーロラ[イリノイ州]……………90 J4,91 E2

番号	訂正箇所		原 文	訂 正 文
	ページ	行		
79	168	索引	キングストン[ <u>アメリカ</u> ]	キングストン[ <u>カナダ</u> ]
80	168	索引	キンバリー[ <u>アメリカ</u> ]	キンバリー[ <u>カナダ</u> ]
81	169	索引	ケチ <u>メ</u> ケート	ケチ <u>ケ</u> メート
82	169	索引	コーン <u>ワ</u> ル半島	コーン <u>ワ</u> ール半島
83			スクラントン……………90 L4	スクラントン……………90 L4
			<u>スグルト……………79 J3</u>	(削除)
			スクレ……………103 E5	スクレ……………103 E5
	170		スル海……………30 F4	スル海……………30 F4
			(現在は記載なし)	<u>スルグト……………79 J3</u>
	171	索引	スール湖……………90 I2	スール湖……………90 I2
84			ヘッセン……………64 I3	ヘッセン……………64 I3
			ペトスキー……………90 K3	<u>ベッドフォード……………65 F5</u>
			ベトナム社会主義共和国(ベトナム)	ペトスキー……………90 K3
			……………18 I5,29 D3	ベトナム社会主義共和国(ベトナム)
	176	索引	<u>ベドフォード……………65 F5</u>	……………18 I5,29 D3

番号	訂正箇所		原 文	訂 正 文
	ページ	行		
85	181	索引	かみまち加美町[宮城]…………… <u>146</u> D7 S	かみまち加美町[宮城]…………… <u>145</u> D7 S
86	181	索引	きさかた象潟[ <u>山形</u> ]	きさかた象潟[ <u>秋田</u> ]
87	181	索引	きんかさん金華山[宮城]…………… <u>145</u> F8	きんかさん金華山[宮城]…………… <u>146</u> F8
88	182	索引	さようちょう佐用町[兵庫]…………… <u>127</u> A4	さようちょう佐用町[兵庫]…………… <u>128</u> A4
89	183	索引	なすしおばらし那須塩原市[栃木]……… <u>138</u> F4 N	なすしおばらし那須塩原市[栃木]……… <u>137</u> F4 N
90	183	索引	なんもくむら南牧村[群馬]…………… <u>138</u> B5	なんもくむら南牧村[群馬]…………… <u>138</u> C5
91	184	索引	ひたちなかし ひたちなかし市[茨城]……… <u>138</u> G5	ひたちなかし ひたちなかし市[茨城]……… <u>137</u> G5
92	184	索引	まいづるし舞鶴市[京都]…………… <u>128</u> C4 N	まいづるし舞鶴市[京都]…………… <u>127</u> C4 N
93	184	索引	まいばらし米原市[滋賀]…………… <u>128</u> E4	まいばらし米原市[滋賀]…………… <u>127</u> E4
94	184	索引	みとし水戸市[茨城]…………… <u>138</u> F5	みとし水戸市[茨城]…………… <u>137</u> F5

番号	訂正箇所		原 文	訂 正 文
	ページ	行		
95	184	索引	みどりし みどり市[群馬]……………138 D5	みどりし みどり市[群馬]……………137 D5
96	185	索引	みみかわ耳川[宮崎]……………121 G6	みみかわ耳川[宮崎]……………122 G6
97	185	索引	めらのしょう米良庄[宮崎]	めらのしょう米良莊[宮崎]
98	141	東京中心部 A3	【地名の表記】 がわだがわ 神田川	かんだがわ 神田川
99	147	北海道地方 D2	【地名の表記】 ほろほろがわ 幌内川	ほろないがわ 幌内川
100	19	東アジア D5-6	【都市名の英語表記:ナシク】 <u>Nasik</u>	<u>Nashik</u>
101	29	東南アジア A2-3	【都市名の英語表記:ナシク】 <u>Nasik</u>	<u>Nashik</u>
102	35	南アジア D2-3	【都市名の英語表記:ナシク】 <u>Nasik</u>	<u>Nashik</u>
103	37	インド中央拵 大図 B3-4	【都市名の英語表記:ナシク】 <u>Nasik</u>	<u>Nashik</u>

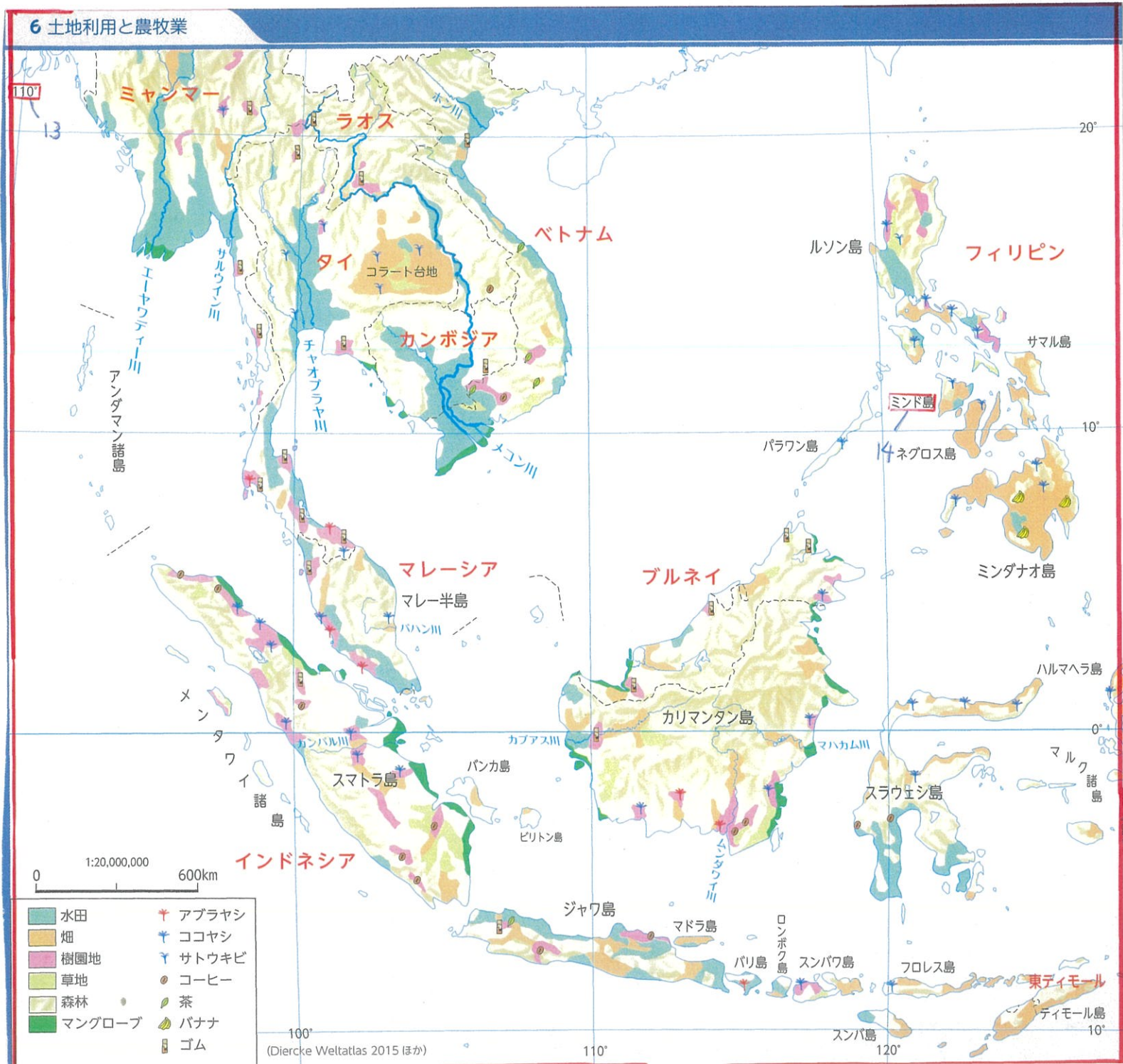
番号	訂正箇所		原 文	訂 正 文
	ページ	行		
104	42	中央アジア・ 西アジア I4-5	【都市名の英語表記:ナシク】 <u>Nasik</u>	<u>Nashik</u>
105	46	中央アジア・ 西アジア 主題図 図 3	【ソコトラ諸島の色】 〈添付別紙 6 参照〉	(イエメン領のため、同国の色にする) 〈添付別紙 6 参照〉
106	46	中央アジア・ 西アジア 主題図 図 6	【ソコトラ諸島の色】 〈添付別紙 7 参照〉	(イエメン領のため、同国の色にする) 〈添付別紙 7 参照〉
107	115	①日本の位置 D-E8	【緯度の記載】 日本の南端 北緯 20° <u>25'</u>	日本の南端 北緯 20° <u>26'</u>
108	121	九州地方 D3	【地名の表記】 ひめ <u>じ</u> ま 姫島	ひめ <u>し</u> ま 姫島
109	124	中国地方 I5	【岬名及び周辺記号の表記位置の変更】 (大串岬の表記及びはまち記号) 〈添付別紙 8 参照〉	(大串岬を左上約 4mm 移動。はまち記号右約 3 mm 移動) 〈添付別紙 8 参照〉
110	126	四国地方 G3	【岬名及び周辺記号の表記位置の変更】 (大串岬の表記及びはまち記号) 〈添付別紙 8 参照〉	(大串岬を左上約 4mm 移動。はまち記号右約 3 mm 移動) 〈添付別紙 8 参照〉

番号	訂正箇所		原 文	訂 正 文
	ページ	行		
111	126	四国地方 J3	【山の標高:高野山】 <u>985</u>	<u>984</u>
112	128	近畿地方 A6	【岬名及び周辺記号の表記位置の変更】 (大串岬の表記及びはまち記号) 〈添付別紙 8 参照〉	(大串岬を左上約 4mm 移動。はまち記号右約 3mm 移動) 〈添付別紙 8 参照〉
113	128	近畿地方 D6	【山の標高:高野山】 <u>985</u>	<u>984</u>
114	136	中部地方 D8	【湖沼の水深:浜名湖】 <u>-16</u>	<u>-13</u>
115	147	北海道地方 C3	【鉄道名及び鉄道記載の変更】 (留萌本線 沼田～留萌) 〈添付別紙 9 参照〉	(鉄道記載を削除 「留萌本線」を移動し引き出し線を設置) 〈添付別紙 9 参照〉
116	192	日本の自然災害 北緯 38-40 東経 140-142	【地名の表記】 ちょうかいざん 鳥海山	ちょうかいざん 鳥海山
117	39	南アジア 主題図 図 3	【州名の表記】 マジアプラ <u>ディ</u> シュ 〈添付別紙 2 参照〉	マジアプラ <u>デ</u> シュ 〈添付別紙 2 参照〉
118	110	オセアニア 主題図 図1	【都市名の表記】 アリススプリング <u>ス</u> 〈添付別紙 10 参照〉	アリススプリング <u>ズ</u> 〈添付別紙 10 参照〉

番号	訂正箇所		原文	訂正文
	ページ	行		
119	110	オセアニア 主題図 図 2	【都市名の表記】 アリススプリングス 〈添付別紙 11 参照〉	アリススプリングズ 〈添付別紙 11 参照〉



別紙 1-1  
番号 13,14



別紙 1-2

番号 13,14

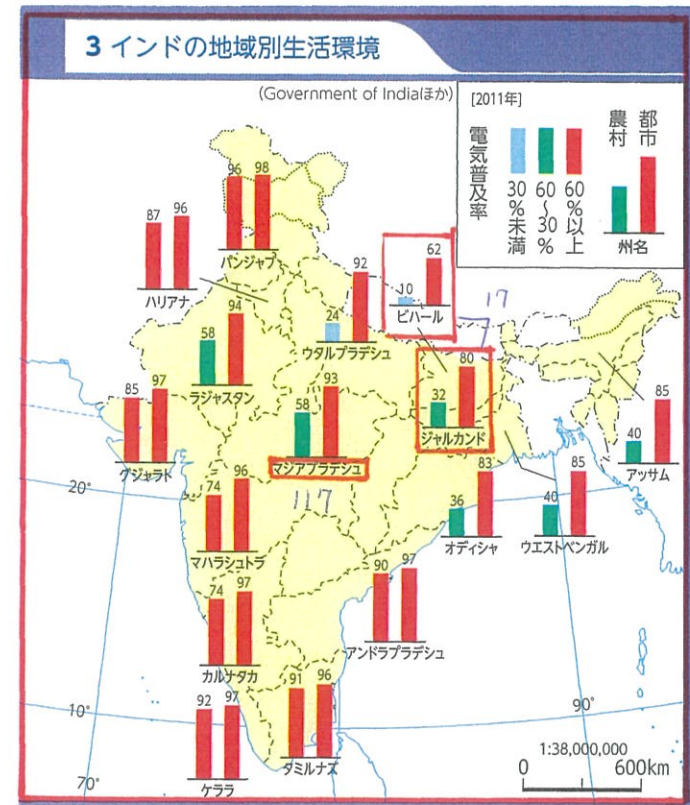
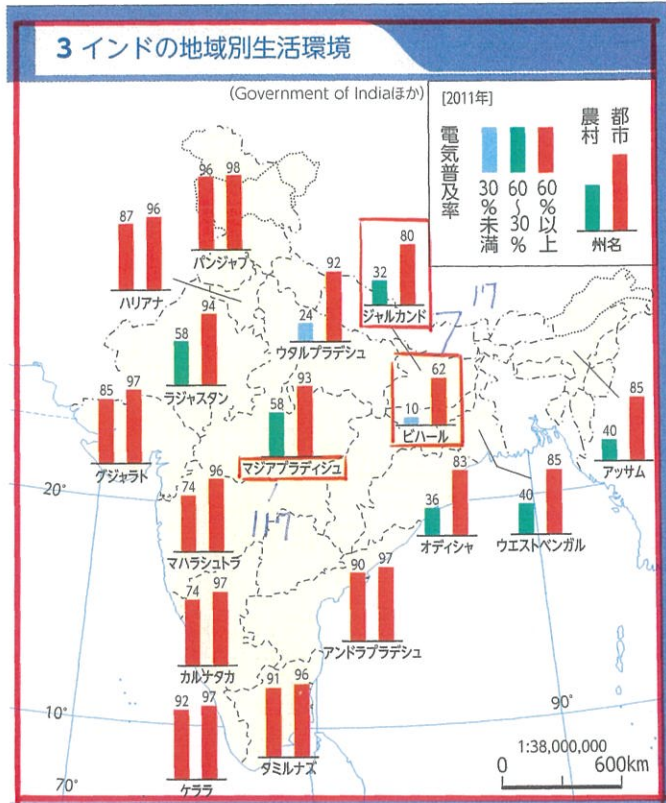
6 土地利用と農牧業



別紙 2  
番号 17, 117

原文

訂正文



別紙 3  
番号 58

原文

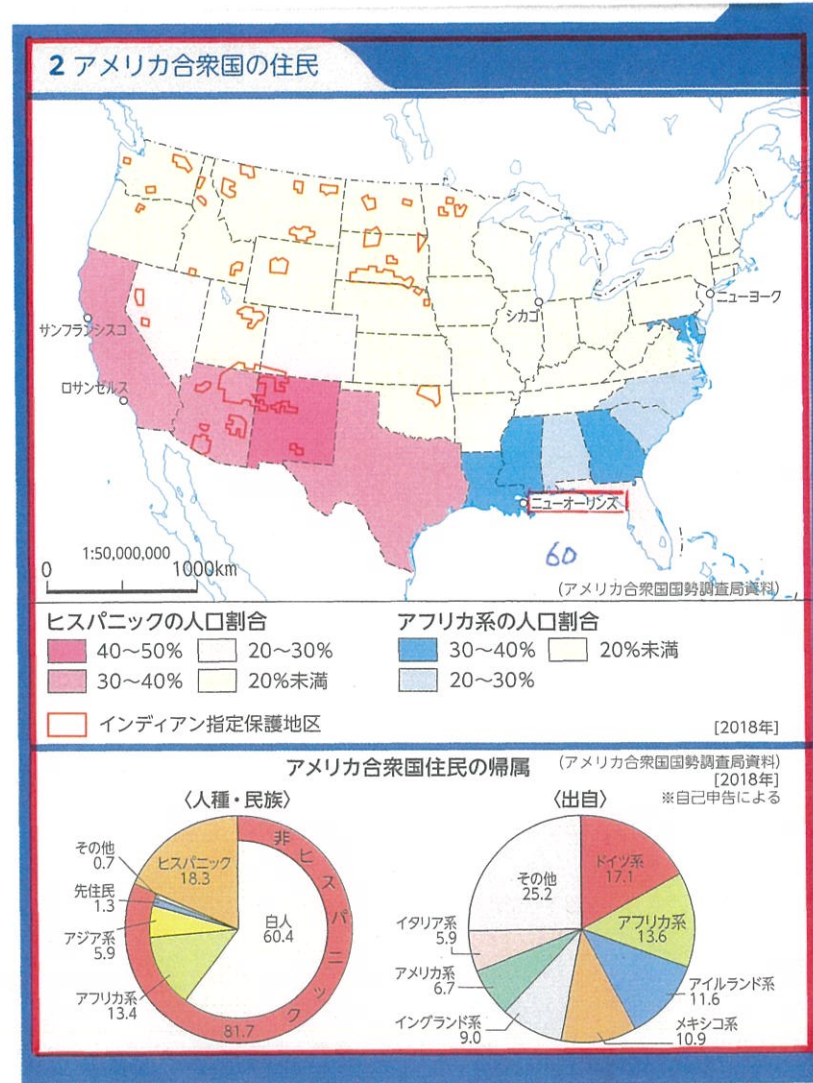
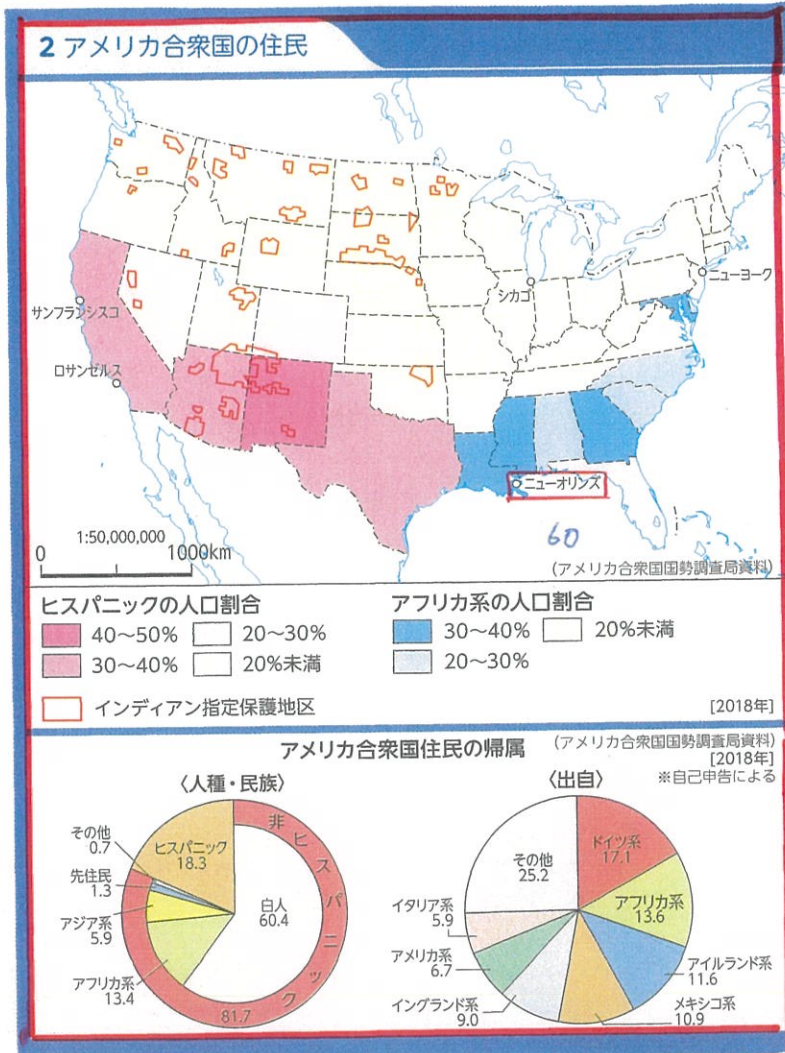
訂正文



別紙 4  
番号 60

原文

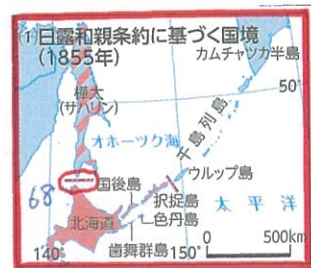
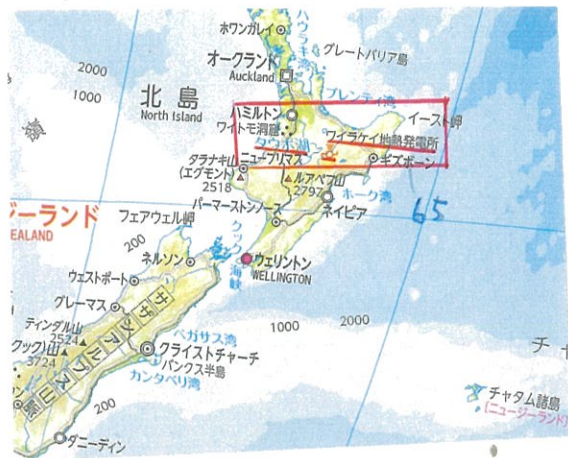
訂正文



別紙 5  
番号 61, 68

原文

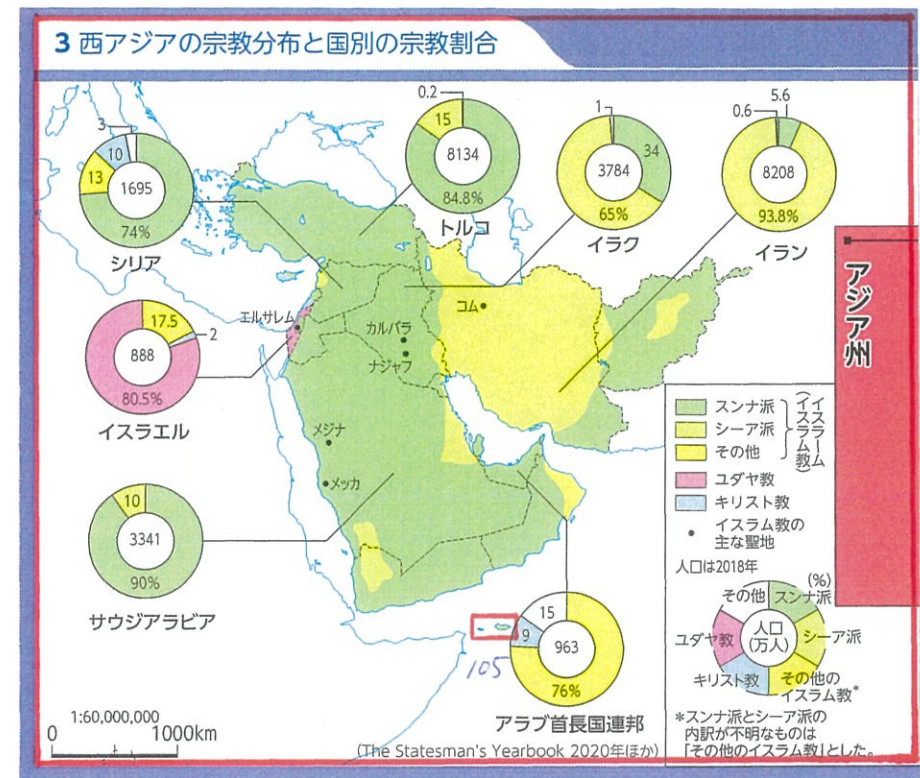
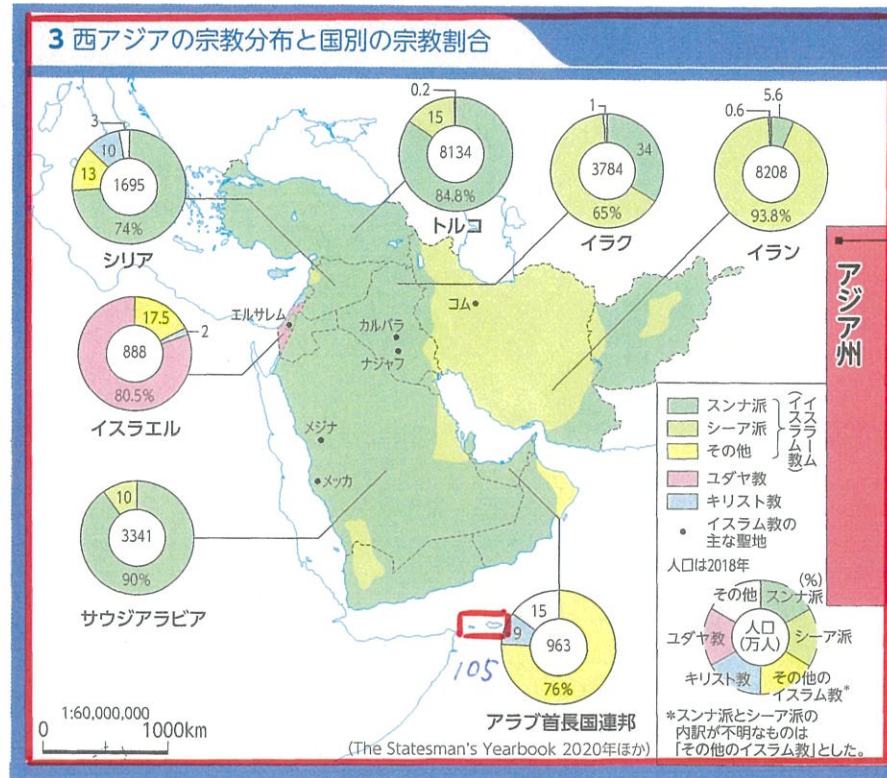
訂正文



別紙 6  
番号 105

原文

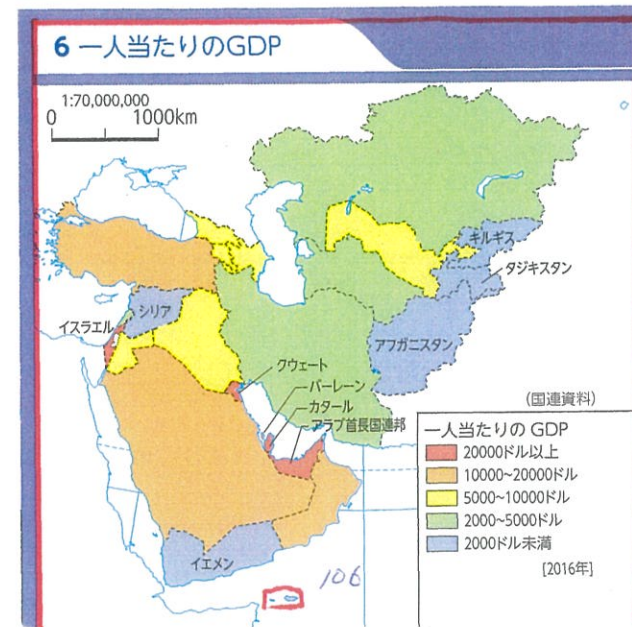
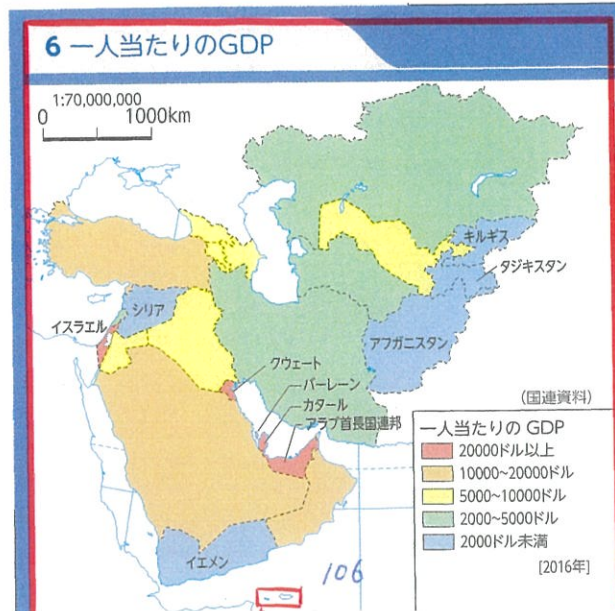
訂正文



別紙 7  
番号 106

原文

訂正文





別紙 8

番号 109, 110, 112

原文

訂正文

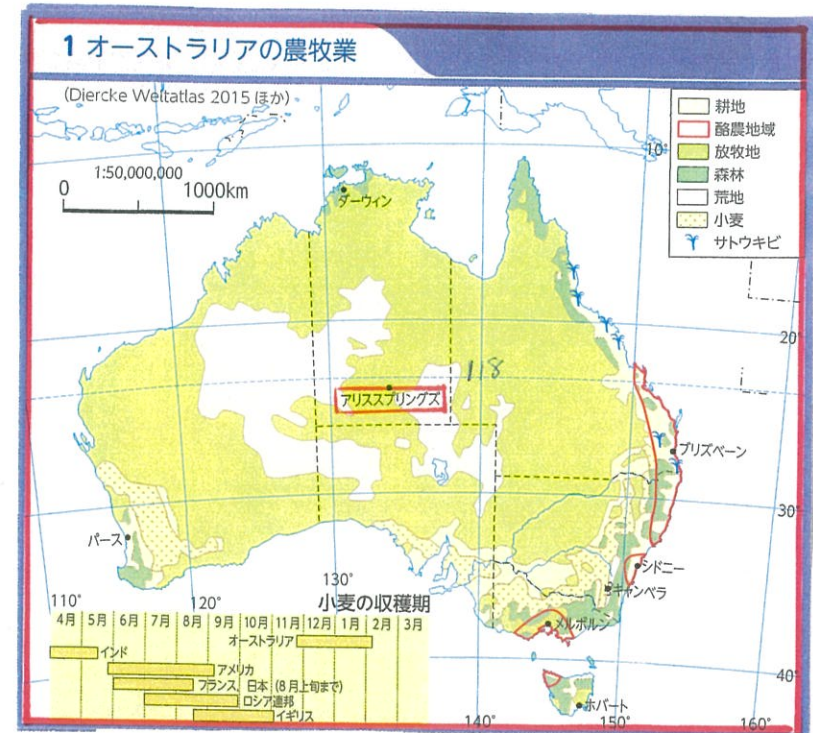
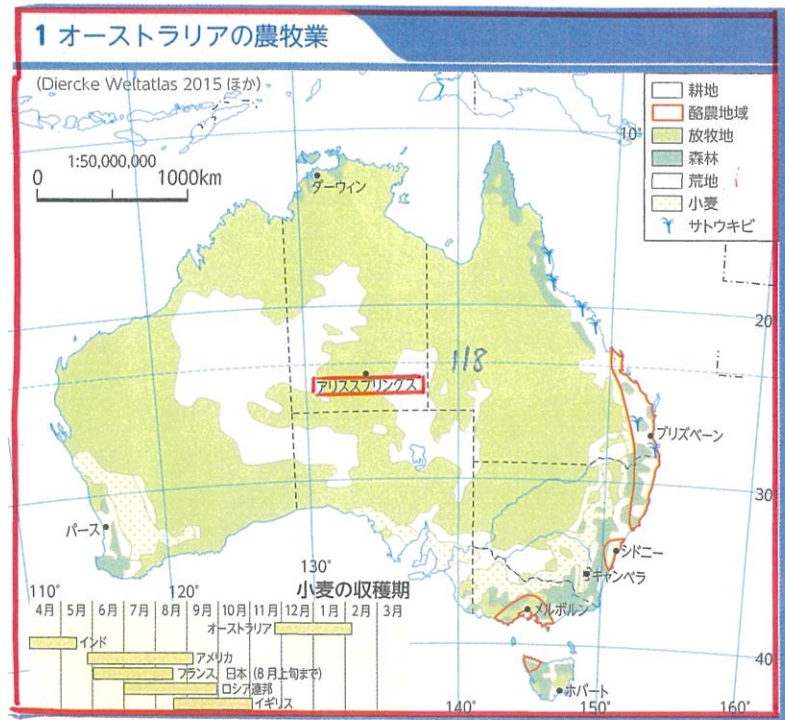




別紙 10  
番号 118

原文

訂正文



別紙 11  
番号 119

原文

訂正文

