訂正箇所		原　　文	訂　　正　　文
ページ	行		
①～②		（別紙に記載）	（別紙に記載）
148	32～34	2018年9月現在，世界ジオパークに「洞爺湖有珠山」など9地域が，日本ジオパークに44地域が認定されている（前見返参照）。	2020年9月現在，世界ジオパークに「洞爺湖有珠山」など9地域が，日本ジオパークに43地域が認定されている（前見返参照）。
52	図15 タイトル	（徳島県三好郡山城町）	（徳島県三好市山城町）
54	図A タイトル	（兵庫県篠山市）	（兵庫県丹波篠山市）

訂正箇所		原　　文
ページ	行	
163	表 2	

▼表2　日最高気温と日最低気温の観測史上の順位

最高気温の高い方から					最低気温の低い方から				
順位	都道府県	観測所	観測値		順位	都道府県	観測所	観測値	
			℃	起日				℃	起日
1	埼玉県	熊谷	41.1	2018年7月23日	1	北海道	旭川	−41.0	1902年1月25日
2	岐阜県	美濃	41.0	2018年8月8日	2	北海道	帯広	−38.2	1902年1月26日
〃	岐阜県	金山	41.0	2018年8月6日	3	北海道	江丹別	−38.1	1978年2月17日
〃	高知県	江川崎	41.0	2013年8月12日	4	静岡県	富士山	−38.0	1981年2月27日
5	岐阜県	多治見	40.9	2007年8月16日	5	北海道	歌登	−37.9	1978年2月17日

番号	訂正箇所		訂　正　文
	ページ	行	
4	163	表 2	

▼表2　日最高気温と日最低気温の観測史上の順位(2020年9月現在)

最高気温の高い方から					最低気温の低い方から				
順位	都道府県	観測所	観測値		順位	都道府県	観測所	観測値	
			℃	起日				℃	起日
1	静岡県	浜松	41.1	2020年8月17日	1	北海道	旭川	−41.0	1902年1月25日
〃	埼玉県	熊谷	41.1	2018年7月23日	2	北海道	帯広	−38.2	1902年1月26日
3	岐阜県	美濃	41.0	2018年8月8日	3	北海道	江丹別	−38.1	1978年2月17日
〃	岐阜県	金山	41.0	2018年8月6日	4	静岡県	富士山	−38.0	1981年2月27日
〃	高知県	江川崎	41.0	2013年8月12日	5	北海道	歌登	−37.9	1978年2月17日

ジオパーク

大地の公園

ジオパーク（大地の公園）へようこそ！

日本には，将来に残しておくべき自然遺産が多くあります。地球科学的に重要な自然遺産を含む自然に親しむための公園をジオパークといい，自然遺産と文化遺産を結びつけて保全・教育・ジオツーリズムに利用しながら地域の経済発展を目指しています。

2018年9月現在，日本では44の「日本ジオパーク」が認定され，そのうち9つは世界ジオパークに認定されています（表の　で表示）。それぞれのジオパークに地域独特の見どころがあります。

皆さんもジオパークに出かけて，自分の住む大地の成り立ちを知り，自然と文化・歴史の結びつきに思いをはせてみましょう。

西南日本ジオパーク一覧

名称	都道府県	見どころ
25 立山黒部	富山県	38億年前・高低差・水循環など
26 白山手取川	石川県	水の旅（生まれ・育ち・活かす）
27 恐竜渓谷ふくい勝山	福井県	恐竜・火山・湧水など
28 南アルプス	長野県	中央構造線・地震災害・埋没林
29 南紀熊野	和歌山県	プレートの沈み込み・熊野信仰
30 隠岐★	島根県	黒曜石・文化交流・植物多様性
31 山陰海岸★	京都府・兵庫県・鳥取県	長い海岸線と地形・海産物など
32 島根半島・宍道湖中海	島根県	断層・玄武岩溶岩流・流紋岩など
33 Mine秋吉台	山口県	カルスト地形，3億5千万年前の記憶
34 萩	山口県	付加体・ホルンフェルス・火山群など
35 室戸★	高知県	プレートテクトニクス・植物群落など
36 四国西予	愛媛県	多様な地形・黒瀬川構造体など
37 おおいた姫島	大分県	黒曜石・盆踊り・アサギマダラ
38 おおいた豊後大野	大分県	付加体・火山・滝・石橋・仏像
39 島原半島★	長崎県	火山と人との共生・火山災害
40 阿蘇★	熊本県	カルデラ・水源・草原景観など
41 天草	熊本県	ケスタ地形・多島海・イルカなど
42 霧島	宮崎県・鹿児島県	火山・カルデラ・植生・神話など
43 桜島・錦江湾	鹿児島県	活火山との共生・カルデラなど
44 三島村・鬼界カルデラ	鹿児島県	カルデラ地形，面積が世界一小さい











東北日本ジオパーク一覧

名称	都道府県	見どころ
1 白滝	北海道	黒曜石・氷期の森の生き物など
2 三笠	北海道	アンモナイト・炭鉱跡・石炭層など
3 とかち鹿追	北海道	凍れ（凍結）がつくった地形や生態系
4 洞爺湖有珠山★	北海道	火山地形・温泉・貝塚等の遺跡など
5 アポイ岳★	北海道	かんらん岩・高山植物等・奇岩など
6 下北	青森県	恐山・仏ケ浦・本州北限の生態系
7 八峰白神	秋田県・青森県	白神山地・鉱山・油田・温泉など
8 男鹿半島・大潟	秋田県	グリーンタフ・湧水群・米・文化財
9 三陸	青森県・岩手県・宮城県	さまざまな景観・震災遺構・防災教育など
10 鳥海山・飛島	秋田県・山形県	柱状節理・湧水・砂丘など
11 ゆざわ	秋田県	見えない火山（温泉・地熱）・銘酒など
12 栗駒山麓	宮城県・岩手県・秋田県	地震災害からの復興と再生
13 磐梯山	福島県	火山・遺跡・信仰の史跡など
14 佐渡	新潟県	金山・朱鷺・棚田・千石船など
15 苗場山麓	新潟県・長野県	雪・火山・希少植物群落・雪国文化
16 浅間山北麓	群馬県	火山災害からの復興・溶岩樹型など
17 下仁田	群馬県	日本列島形成過程の証拠・ネギなど
18 筑波山地域	茨城県	巨岩・奇岩・筑波山神社など
19 秩父	埼玉県	地形（山地・丘陵・段丘）・文化遺産
20 銚子	千葉県	海岸地形・海洋性気候・水産物資源
21 箱根	神奈川県	火山・温泉・動植物・文化遺産など
22 伊豆半島★	静岡県	火山島の本州への衝突・湧水など
23 伊豆大島	東京都	玄武岩火山・植物遷移・地層切断面
24 糸魚川★	新潟県	ヒスイ・フォッサマグナなど

別紙　訂正文

ジオパーク
大地の公園

西南日本ジオパーク一覧

名称	都道府県	見どころ
25 立山黒部	富山県	38億年前・高低差・水循環など
26 白山手取川	石川県	水の旅（生まれ・育ち・活かす）
27 恐竜渓谷ふくい勝山	福井県	恐竜・火山・湧水など
28 南アルプス	長野県	中央構造線・地震災害・埋没林
29 南紀熊野	和歌山県	プレートの沈み込み・熊野信仰
30 隠岐★	島根県	黒曜石・文化交流・植物多様性
31 山陰海岸★	京都府・兵庫県・鳥取県	長い海岸線と地形・海産物など
32 島根半島・宍道湖中海	島根県	断層・玄武岩溶岩流・流紋岩など
33 Mine秋吉台	山口県	カルスト地形，3億5千万年前の記憶
34 萩	山口県	付加体・ホルンフェルス・火山群など
35 室戸★	高知県	プレートテクトニクス・植物群落など
36 四国西予	愛媛県	多様な地形・黒瀬川構造体など
37 おおいた姫島	大分県	黒曜石・盆踊り・アサギマダラ
38 おおいた豊後大野	大分県	付加体・火山・滝・石橋・仏像
39 島原半島★	長崎県	火山と人との共生・火山災害
40 阿蘇★	熊本県	カルデラ・水源・草原景観など
41 霧島	宮崎県・鹿児島県	火山・カルデラ・植生・神話など
42 桜島・錦江湾	鹿児島県	活火山との共生・カルデラなど
43 三島村・鬼界カルデラ	鹿児島県	カルデラ地形，面積が世界一小さい







ジオパーク（大地の公園）へようこそ！

日本には，将来に残しておくべき自然遺産が多くあります。地球科学的に重要な自然遺産を含む自然に親しむための公園をジオパークといい，自然遺産と文化遺産を結びつけて保全・教育・ジオツーリズムに利用しながら地域の経済発展を目指しています。

2020年9月現在，日本では43の「日本ジオパーク」が認定され，そのうち9つは世界ジオパークに認定されています（表の★で表示）。それぞれのジオパークに地域独特の見どころがあります。

皆さんもジオパークに出かけて，自分の住む大地の成り立ちを知り，自然と文化・歴史の結びつきに思いをはせてみましょう。

東北日本ジオパーク一覧

名称	都道府県	見どころ
1 白滝	北海道	黒曜石・氷期の森の生き物など
2 三笠	北海道	アンモナイト・炭鉱跡・石炭層など
3 とかち鹿追	北海道	凍れ（凍結）がつくった地形や生態系
4 洞爺湖有珠山★	北海道	火山地形・温泉・貝塚等の遺跡など
5 アポイ岳★	北海道	かんらん岩・高山植物等・奇岩など
6 下北	青森県	恐山・仏ケ浦・本州北限の生態系
7 八峰白神	秋田県・青森県	白神山地・鉱山・油田・温泉など
8 男鹿半島・大潟	秋田県	グリーンタフ・湧水群・米・文化財
9 三陸	青森県・岩手県・宮城県	さまざまな景観・震災遺構・防災教育など
10 鳥海山・飛島	秋田県・山形県	柱状節理・湧水・砂丘など
11 ゆざわ	秋田県	見えない火山（温泉・地熱）・銘酒など
12 栗駒山麓	宮城県・岩手県・秋田県	地震災害からの復興と再生
13 磐梯山	福島県	火山・遺跡・信仰の史跡など
14 佐渡	新潟県	金山・朱鷺・棚田・千石船など
15 苗場山麓	新潟県・長野県	雪・火山・希少植物群落・雪国文化
16 浅間山北麓	群馬県	火山災害からの復興・溶岩樹型など
17 下仁田	群馬県	日本列島形成過程の証拠・ネギなど
18 筑波山地域	茨城県	巨岩・奇岩・筑波山神社など
19 秩父	埼玉県	地形（山地・丘陵・段丘）・文化遺産
20 銚子	千葉県	海岸地形・海洋性気候・水産物資源
21 箱根	神奈川県	火山・温泉・動植物・文化遺産など
22 伊豆半島★	静岡県	火山島の本州への衝突・湧水など
23 伊豆大島	東京都	玄武岩火山・植物遷移・地層切断面
24 糸魚川★	新潟県	ヒスイ・フォッサマグナなど