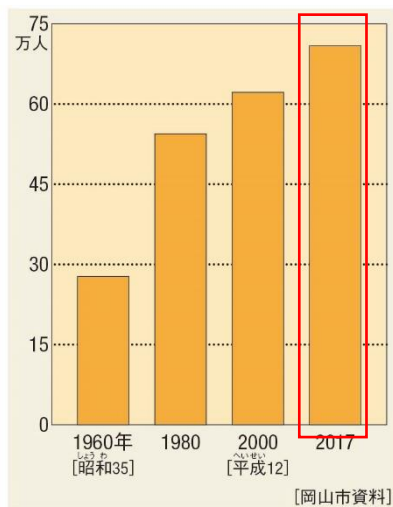
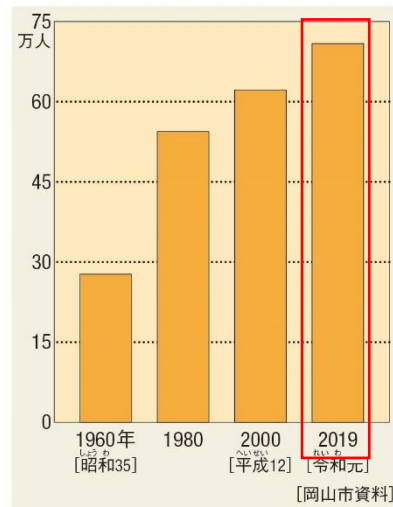


訂正箇所		原 文	訂 正 文
ページ	行		
4	上	(別紙 1 参照)	(別紙 1 参照)
6	下	<u>子どものページ</u>	<u>キッズ</u>
6	中	(別紙 1 参照)	(別紙 1 参照)
16	地図①	(別紙 2 参照)	(別紙 2 参照)
35	グラフ ⑥	<p>12000 万m³ 10000 8000 6000 4000 2000 0</p> <p>1960年 1980 2000 2017 [昭和35] [平成12] [岡山市水道局資料]</p> <p>↑ ⑥ 市の給水量の変化</p>	<p>12000 万m³ 10000 8000 6000 4000 2000 0</p> <p>1960年 1980 2000 2019 [昭和35] [平成12] [令和元] [岡山市水道局資料]</p> <p>↑ ⑥ 市の給水量の変化</p>

35

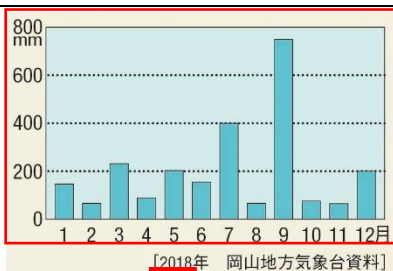
グラフ
⑦

↑⑦ 市の人口の変化

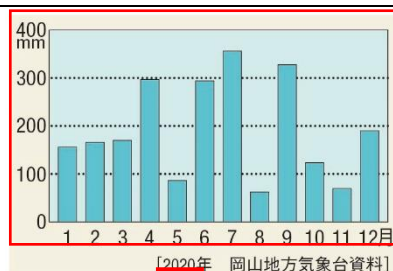


↑⑦ 市の人口の変化

42

グラフ
②

↑② 旭川の上流(蒜山高原)の1年間の雨量

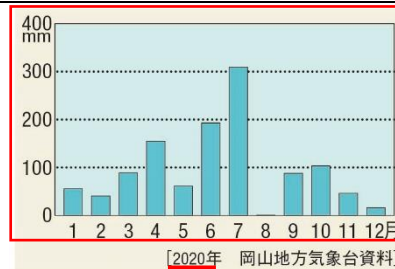


↑② 旭川の上流(蒜山高原)の1年間の雨量

42

グラフ
③

↑③ 岡山市の1年間の雨の量

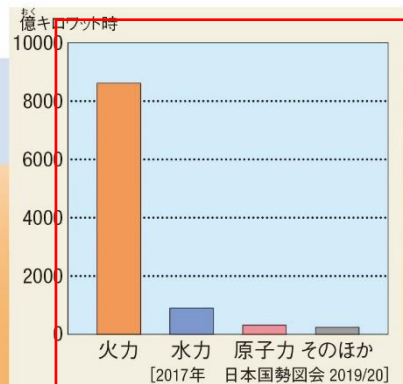


↑③ 岡山市の1年間の雨の量

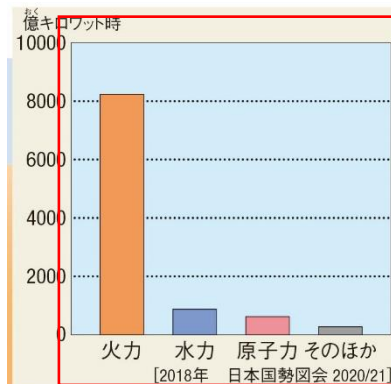
50

グラフ
①↑① 一人の一日あたりの水の消費量
の変化↑① 一人の一日あたりの水の消費量
の変化

52

グラフ
①

↑ 1 日本の発電量（自家用をふくむ）



↑ 1 日本の発電量（自家用をふくむ）

54



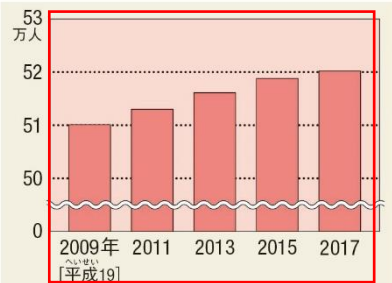
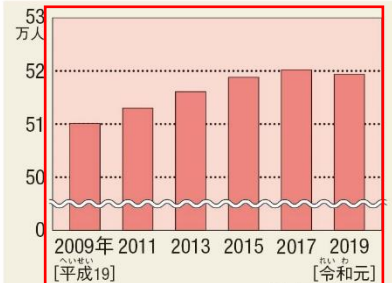
グラフ
①

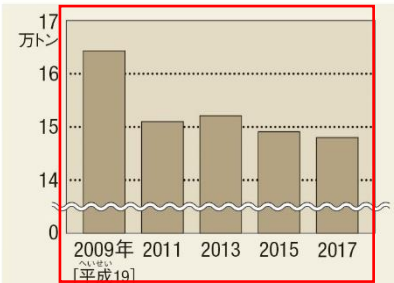
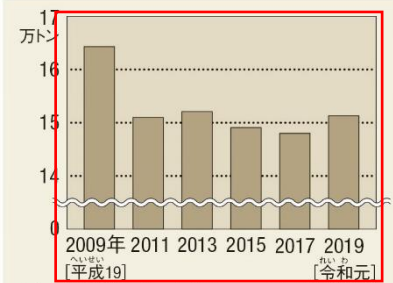
57

グラフ
③

(別紙 3 参照)

(別紙 3 参照)

訂正箇所		原 文	訂 正 文
ページ	行		
62	写真②	(別紙3参照)	(別紙3参照)
62	写真③	 <p>↑③ かんきょうほごのためにつくられたしよぶん場の^{ほぜん}保全ゾーン</p>	 <p>↑③ かんきょうほごのためにつくられたしよぶん場の^{ほぜん}保全ゾーン</p>
66	グラフ②	 <p>↑② 市の人口^{へんか}の変化</p>	 <p>↑② 市の人口^{へんか}の変化</p>

訂正箇所		原 文	訂 正 文
ページ	行		
66	グラフ ③	 <p>17 万トン</p> <p>16</p> <p>15</p> <p>14</p> <p>0</p> <p>2009年 2011 2013 2015 2017</p> <p>[平成19]</p> <p>* しげん物をのぞいた数値 [宇都宮市資料]</p>	 <p>17 万トン</p> <p>16</p> <p>15</p> <p>14</p> <p>0</p> <p>2009年 2011 2013 2015 2017 2019</p> <p>[平成19] [令和元]</p> <p>* しげん物をのぞいた数値 [宇都宮市資料]</p>
		<p>↑③市のごみの量の変化</p> <p>■市のごみしよりに かかる金がかく (2017年) しゅう集：約15億2千万円 しより：約37億3千万円 一人あたり：約10,000円</p>	<p>↑③市のごみの量の変化</p> <p>■市のごみしよりに かかる金がかく (2019年) しゅう集：約16億1千万円 しより：約39億7千万円 一人あたり：約10,700円</p>
67	上		

67

右

**新しいうめ立て地を
さがさなければ
ならない問題**

しよぶん場がいっぱい
になると、新しいしよぶ
ん場が必要になります。



**新しいうめ立て地を
さがさなければ
ならない問題**

しよぶん場がいっぱい
になると、新しいしよぶ
ん場が必要になります。







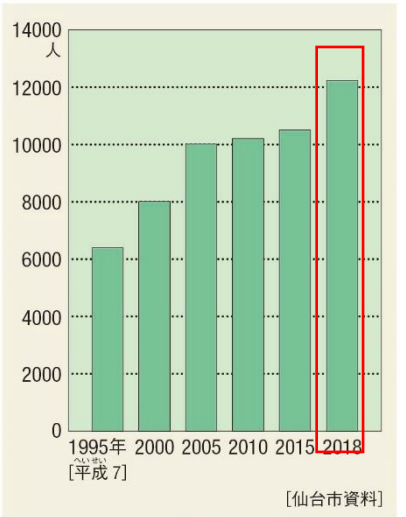
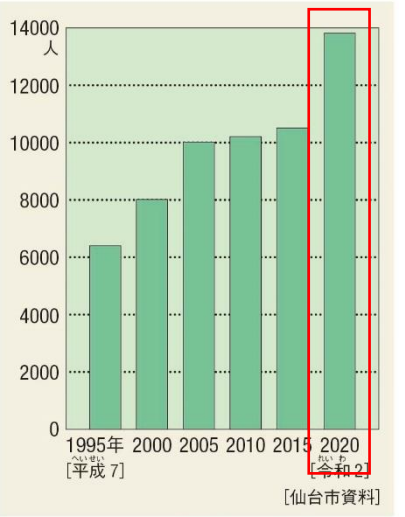
↑⑤ 見学したせいそう工場を利用する宇都宮市以外の地いき




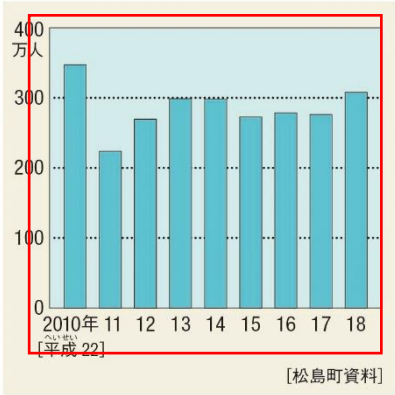
↑⑤ 見学したせいそう工場を利用する宇都宮市以外の地いき







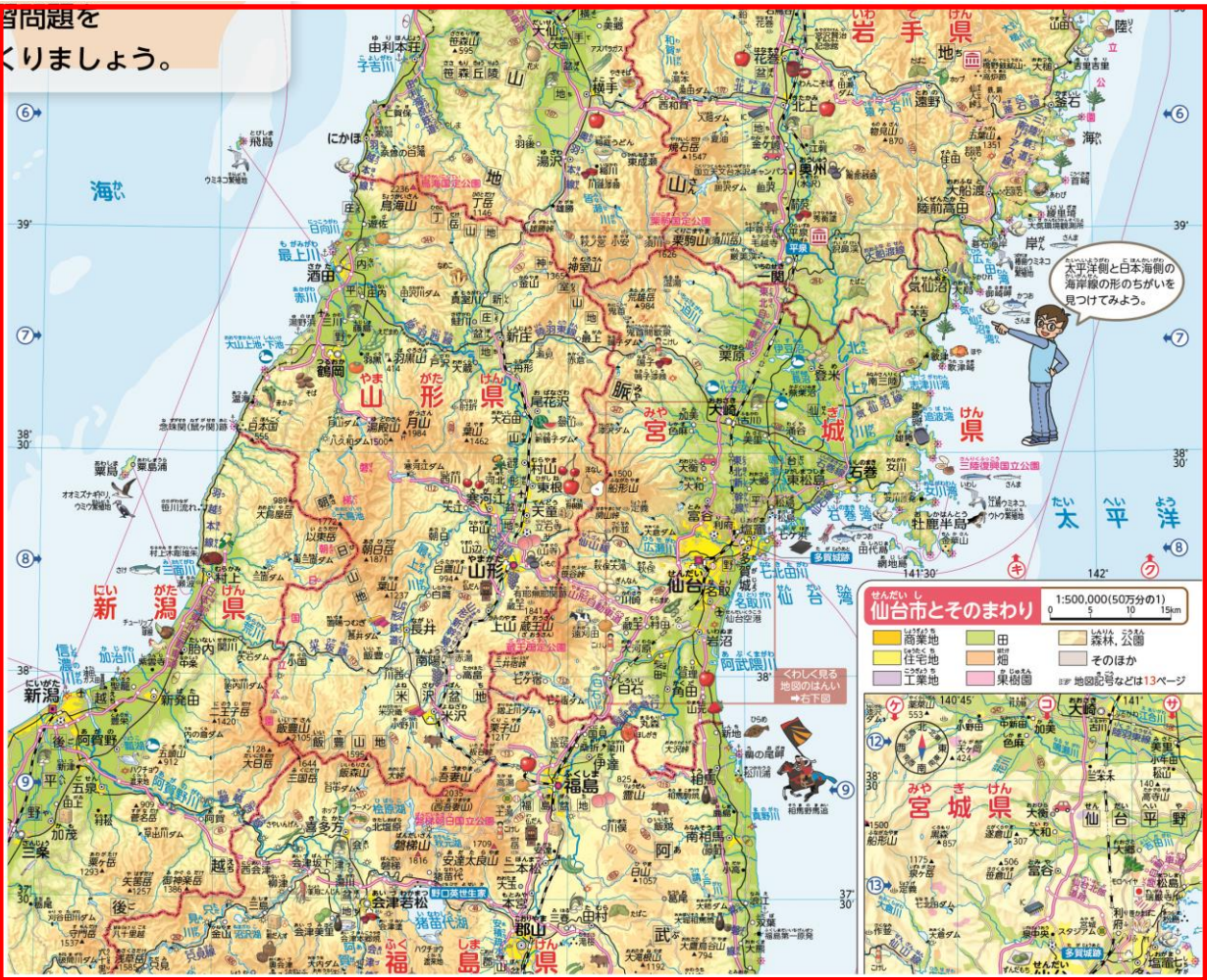
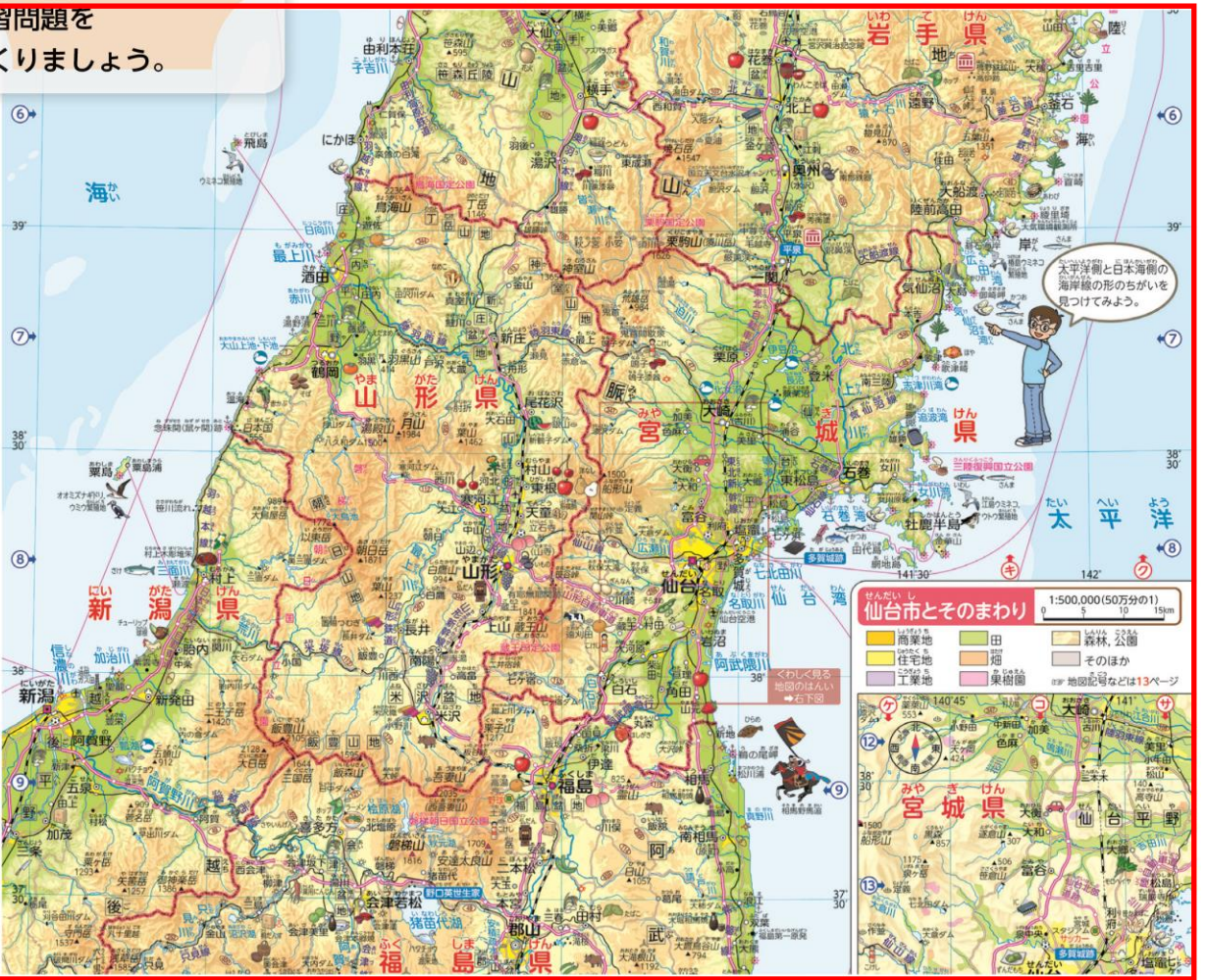
訂正箇所		原文		訂正文																					
ページ	行																								
75	グラフ ④	<table border="1"> <caption>下水道を利用している人々の数の変化</caption> <thead> <tr> <th>年</th> <th>人数 (万人)</th> </tr> </thead> <tbody> <tr> <td>1990年 [平成2]</td> <td>25</td> </tr> <tr> <td>2000</td> <td>60</td> </tr> <tr> <td>2010</td> <td>105</td> </tr> <tr> <td>2017 [滋賀県資料]</td> <td>115</td> </tr> </tbody> </table>		年	人数 (万人)	1990年 [平成2]	25	2000	60	2010	105	2017 [滋賀県資料]	115	<table border="1"> <caption>下水道を利用している人々の数の変化</caption> <thead> <tr> <th>年</th> <th>人数 (万人)</th> </tr> </thead> <tbody> <tr> <td>1990年 [平成2]</td> <td>25</td> </tr> <tr> <td>2000</td> <td>60</td> </tr> <tr> <td>2010</td> <td>105</td> </tr> <tr> <td>2020 [令和2]</td> <td>120</td> </tr> </tbody> </table>		年	人数 (万人)	1990年 [平成2]	25	2000	60	2010	105	2020 [令和2]	120
年	人数 (万人)																								
1990年 [平成2]	25																								
2000	60																								
2010	105																								
2017 [滋賀県資料]	115																								
年	人数 (万人)																								
1990年 [平成2]	25																								
2000	60																								
2010	105																								
2020 [令和2]	120																								
		<p>↑④下水道を利用している人々の数の変化^{へんか}</p>		<p>↑④下水道を利用している人々の数の変化^{へんか}</p>																					
101	下	<p>県内には、どのような<u>古</u>いものが残されている<u>で</u>しょうか。また、<u>きょう土</u>のはってんにつくした人々は、どのようなことをした<u>の</u>で</p>		<p>県内には、どのような<u>古</u>いものが残されている<u>で</u>しょうか。 <u>また、きょう土</u>のはってんにつくした人々は、どのようなことをした<u>の</u><u>で</u>しょうか。</p>																					
109	下	<p>1967 (昭和 42) 年</p>		<p>1967 (<u>しやうわ</u> 42) 年</p>																					

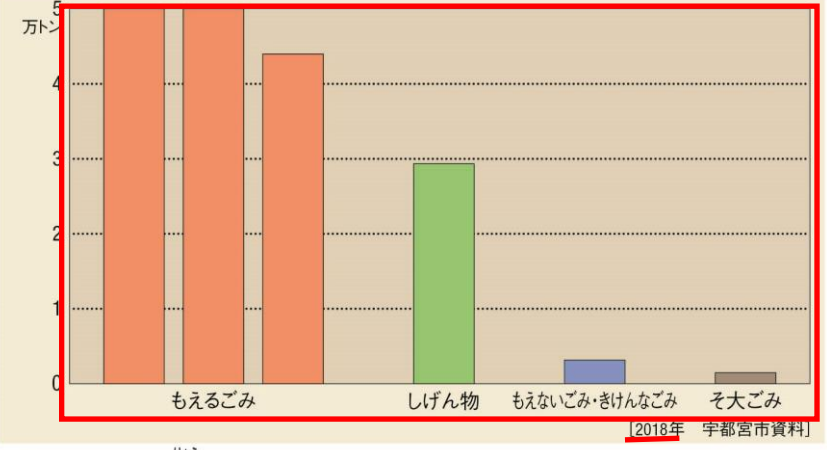
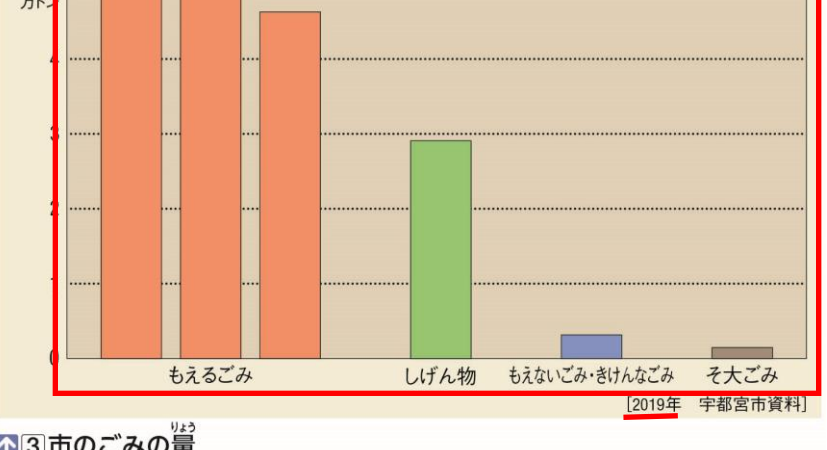


番号	訂正箇所		原 文	訂 正 文	訂 正 理 由
	ページ	行			
24	139	グラフ ⑥	 <p>↑⑥佐賀県ののりのはん売量のうつり変わり</p>	 <p>↑⑥佐賀県ののりのはん売量のうつり変わり</p>	
25	146	写真① タイトル	(別紙 4 参照)	(別紙 4 参照)	
26	151	グラフ ②	 <p>↑②市の外国人住民数の変化</p>	 <p>↑②市の外国人住民数の変化</p>	

訂正箇所		原 文	訂 正 文
ページ	行		
151	グラフ ③	<p>[仙台市資料]</p> <p>↑③市の外国人住民の国別人数 (2018年)</p>	<p>[仙台市資料]</p> <p>↑③市の外国人住民の国別人数 (2020年)</p>
151	3	仙台市の人口の <u>100</u> 人に 1 人が	仙台市の人口の <u>約80</u> 人に 1 人が

訂正箇所		原 文	訂 正 文
ページ	行		
158	グラフ ②	 <p>[松島町資料]</p> <p>↑②松島町の観光客数の変化^{へんか}</p>	 <p>[松島町資料]</p> <p>↑②松島町の観光客数の変化^{へんか}</p>
171	写真③ タイトル	<p><u>とよま</u>登米秋祭りの様子</p>	<p><u>とよま</u>秋祭りの様子</p>

番号	原文	訂正文
1	 <p>Original map of Sendai area with handwritten notes '主な山' and '主な河川' on the left side.</p>	 <p>Revised map of Sendai area with handwritten notes '主な山' and '主な河川' on the left side.</p>
3	 <p>Original detailed map of Sendai area with handwritten notes '主な山' and '主な河川' on the left side.</p>	 <p>Revised detailed map of Sendai area with handwritten notes '主な山' and '主な河川' on the left side.</p>

番号	原文	訂正文
4	<p>習問題を くりましょう。</p> 	<p>習問題を くりましょう。</p> 

番号	原文	訂正文
12	 <p>↑③市のごみの量<small>りょう</small> [2018年 宇都宮市資料]</p>	 <p>↑③市のごみの量<small>りょう</small> [2019年 宇都宮市資料]</p>
13	 <p>↑②しよぶん場<small>いたど</small> (エコパーク板戸) これは、2004(平成16)年にこのしよぶん場<small>へいせい</small>がつくられたときの写真です。</p>	 <p>↑②しよぶん場<small>しもよこくら</small> (エコパーク下横倉) このしよぶん場<small>れいわ</small>は、2020(令和2)年に完成<small>かんせい</small>しました。</p>

番号	原文	訂正文
25	 <p data-bbox="655 1035 1110 1066">↑ 1 伝統産業会館でのすずりづくりの見学</p>	 <p data-bbox="1670 1010 2332 1077">↑ 1 伝統産業会館でのすずりづくりの見学 震災前の様子です。 2020（令和2）年には、新しい伝統産業会館^{れいわ}が建てられました。</p>