

| 訂正箇所 | | 原 文 | 訂 正 文 |
|------|--------------------------|--|--|
| ページ | 行 | | |
| 5-6 | 日本の47都道府県 | 添付別紙(1)参照 [経線：全体に2ミリほど東にズレ] | 添付別紙(2)参照 [経線：全体に2ミリほど西に移動] |
| 9 | 真上から見ると地図になるよ Dマーク | 「 <small>こくどちりいん</small> 国土地理院・ <u>子どものページ</u> 」 | 「 <small>こくどちりいん</small> 国土地理院・ <u>キッズ</u> 」 |
| 14 | 地図帳の使い方 くわしく見る地図 | [現在は記載なし] | [おもな自動車専用道路：阪神高速大和川線 鉄砲～三宅西] |
| 14 | 地図帳の使い方 広く見る地図 | [現在は記載なし] | [高速道路：東海環状自動車道 山県 IC～関広見 IC 記載] |
| 14 | 地図帳の使い方 広く見る地図 | [現在は記載なし] | [高速道路：東海環状自動車道 大野神戸 IC～大垣西 IC 記載] |
| 14 | 地図帳の使い方 広く見る地図 | [国際線がある空港記号(福島空港)] ⊕ | [削除] |
| 15 | 日本とそのまわり ウ6 | [チャンシャー(長沙)の都市記号] ☐ | [人口300万人以上の記号にし、チャンシャー(長沙)の文字の大きさ変更] ☐ |
| 15 | 日本とそのまわり ウ7 | [シェンチェン(深圳)の都市記号] ☐ | [人口300万人以上の記号にし、シェンチェン(深圳)の文字の大きさ変更] ☐ |
| 15 | 日本とそのまわり エ6 | [フーチョウ(福州)の都市記号] ☐ | [人口300万人以上の記号にし、フーチョウ(福州)の文字の大きさ変更] ☐ |
| 15 | 日本とそのまわり キ5 | [筑後川下流部が有明海に接続していない] | [筑後川下流部を有明海に接続] |
| 17 | 沖縄島 イ4 | [そのほかの鉄道：沖縄都市モノレール] | [そのほかの鉄道：沖縄都市モノレール, 首里～てだこ浦西のルートを訂正] |
| 17 | 沖縄島 イ4 | [現在は記載なし] | [那覇空港沖に埋立地を記載] |
| 18 | 日本列島—南西諸島 から九州— ウ5 | [現在は記載なし] | [国際線がある空港記号(石垣空港)を記載] ⊕ |

| 訂正箇所 | | 原 文 | 訂 正 文 |
|------|-------------------------|--------------------------------------|---|
| ページ | 行 | | |
| 19 | 南西諸島のおもな島 5 | [そのほかの空港記号(石垣空港)] ⊕ | [国際線がある空港記号に変更] ⊕ |
| 21 | 日本列島—九州から 北海道— カ7 | [現在は記載なし] | [高速道路:東海環状自動車道 山県 IC~関広見 IC] 岐阜市の東 |
| 21 | 日本列島—九州から 北海道— カ7 | [現在は記載なし] | [高速道路:東海環状自動車道 大野神戸 IC~大垣西 IC] 岐阜市の西 |
| 21 | 日本列島—九州から 北海道— ク5 | [国際線がある空港記号(秋田空港)] ⊕ | [削除] |
| 21 | 日本列島—九州から 北海道— ク6 | [国際線がある空港記号(福島空港)] ⊕ | [削除] |
| 21 | 日本列島—九州から 北海道— ク5 | [現在は記載なし] | [国際線がある空港記号(花巻空港)を記載] ⊕ |
| 22 | 日本列島—九州から 北海道— ク3 | [JR鉄道線:札沼線, 北海道医療大学~新十津川] | [削除] |
| 23 | 九州地方 エ4 | [佐賀県白石町の都市記号] | [佐賀県白石町の都市記号を佐賀県白石町大字福田 1247番地1に移動] |
| 23 | 九州地方 エ4 | [現在は記載なし] | [五ヶ山ダム:ダム記号記載, 国道385号ルート変更] |
| 23 | 九州地方 オ3 | [福岡県嘉麻市の都市記号] | [福岡県嘉麻市の都市記号を福岡県嘉麻市岩崎 1180-1 に移動] |
| 23 | 九州地方 カ2 | [現在は記載なし] | [おもな自動車専用道路:山陰道(長門・俵山道路) 記 載] |
| 23 | 九州地方 キ3, ク3 | [到達名:東京・大阪・徳島へ] [航路:速水瀬戸經由 は記載なし] | [到達名:大阪へ] [航路:速水瀬戸經由を記載。到達 名:東京・徳島へ] |

| 訂正箇所 | | 原 文 | 訂 正 文 |
|------|------------------|---|--|
| ページ | 行 | | |
| 24 | 九州地方 ウ 7 | [現在は記載なし] | [橋記号：甌大橋（下甌島～中甌島），鹿の子橋（中甌島～中島），甌大明神橋（中島～上甌島）を記載] |
| 25 | 福岡県とそのまわり イ 5 | <small>こくぞうざん</small> 虚空蔵山 | <small>こくぞうざん</small> 虚空蔵山 |
| 25 | 福岡県とそのまわり エ 4 | [現在は記載なし] | [<small>こかやま</small> 五ヶ山ダム記載，ダム記号記載，ダム湖記載] |
| 25 | 福岡県とそのまわり エ 4 | [そのほかの道路：五ヶ山ダム建設による付替前国道 385号] | [削除] |
| 25 | 福岡県とそのまわり ウ 5 | [佐賀県白石町の都市記号] <small>しろいし ありあけ</small> 白石（有明） | [佐賀県白石町の都市記号を佐賀県白石町大字福田 1247番地1に移動，都市記号移動前の位置に <small>ありあけ</small> 有明を記載] |
| 26 | 福岡県とそのまわり オ 3 | [福岡県嘉麻市の都市記号] <small>かま ありあけ</small> 嘉麻（碓井） | [福岡県嘉麻市の都市記号を福岡県嘉麻市岩崎 1180-1 に移動，都市記号移動前の位置に <small>ありあけ</small> 碓井を記載] |
| 27 | 中国地方 ウ 5 | [現在は記載なし] | [おもな自動車専用道路：山陰道（長門・俵山道路） 記載] |
| 28 | 中国地方 ク 5 | [航路：玉野から高松行きの航路] | [削除] |
| 29 | 四国地方 エ 6 | [現在は記載なし] | [おもな自動車専用道路：中村宿毛道路・宿毛和田 IC ～平田 IC 記載] |
| 30 | 四国地方 カ 3 | [航路：玉野から高松行きの航路] | [削除] |
| 30 | 四国地方 コ 2 | [現在は記載なし] | [おもな自動車専用道路：阪神高速大和川線 鉄砲～三 宅西 記載] |
| 31 | 近畿地方 カ 4 | [現在は記載なし] | [おもな自動車専用道路：東海環状自動車道 山県 IC ～関広見 IC 記載] |

| 訂正箇所 | | 原 文 | 訂 正 文 |
|------|----------------------|-------------------------|--|
| ページ | 行 | | |
| 31 | 近畿地方 カ 5 | [現在は記載なし] | [おもな自動車専用道路：東海環状自動車道 大野神戸IC～大垣西 IC 記載] |
| 32 | 近畿地方 ウ 6～エ 6 | [現在は記載なし] | [おもな自動車専用道路：阪神高速大和川線 鉄砲～三宅西 記載] |
| 32 | 近畿地方 オ 6 | [三重県伊賀市の都市記号] 伊賀(上野) | [三重県伊賀市の都市記号を三重県伊賀市四十九町3184に移動，都市記号移動前の位置に上野を記載] |
| 32 | 近畿地方 カ 6 | [現在は記載なし] | [埋立地：愛知県碧南市衣浦ポートアイランドを記載] |
| 32 | 近畿地方 カ 6 | [国道番号：松阪市の南の④] | [国道番号：④を大台町の東に移動] |
| 34 | 大阪府とそのまわり カ 4～キ 4 | [現在は記載なし] | [おもな自動車専用道路：阪神高速大和川線 鉄砲～三宅西 記載] |
| 34 | 大阪府とそのまわり ケ 3 | [三重県伊賀市の都市記号] 伊賀(上野) | [三重県伊賀市の都市記号を三重県伊賀市四十九町3184に移動，都市記号移動前の位置に上野を記載] |
| 35 | 京都市中心部 イ 2 | [駅名] とうじいん | とうじいん・りつめいかんだいがくきぬがさキャンパス まえ |
| 35 | 京都市中心部 ウ 1 | [道路名] 賀茂街道 | 加茂街道 |
| 35 | 京都市中心部 エ 2 | [施設名] 京都市美術館 | 京セラ美術館 |
| 35 | 京都市中心部 エ 2 | [京都市の都市記号] 回 | 回 |
| 37 | 中部地方 カ 1 | [新潟県三条市の都市記号] ◎ | ◎ |



| 訂正箇所 | | 原 文 | 訂 正 文 |
|------|----------------------|---|---|
| ページ | 行 | | |
| 37 | 中部地方 カ3 | [現在は記載なし] | [ダム名, ダム記号を記載] ハッ場ダム |
| 37 | 中部地方 カ4 | 荒船山 | 荒船山 |
| 38 | 中部地方 イ7 | [国道番号: 松阪市の南の④2] | [国道番号: ④2を大台町の東に移動] |
| 38 | 中部地方 イ5 | [現在は記載なし] | [おもな自動車専用道路: 東海環状自動車道 山県 IC ～関広見 IC 記載] |
| 38 | 中部地方 イ6 | [現在は記載なし] | [おもな自動車専用道路: 東海環状自動車道 大野神戸 IC～大垣西 IC 記載] |
| 38 | 中部地方 イ6 | [岐阜県垂井町の都市記号] | [岐阜県垂井町の都市記号を岐阜県垂井町宮代 2957 番 地の 11 に移動] |
| 38 | 中部地方 イ7 | [現在は記載なし] | [埋立地: 愛知県碧南市衣浦ポートアイランド 記載] |
| 38 | 中部地方 オ6 | [高速道路: 中部横断自動車道 富沢 IC～南部 IC (建 設中の破線)] | [高速道路: 中部横断自動車道 富沢 IC～南部 IC 記 載] |
| 38 | 中部地方 キ6 | [現在は記載なし] | [高速道路: 新東名高速道路 伊勢原 JCT～伊勢原大山 IC 記載] |
| 39 | 福井県, 石川県, 富 山県 エ7 | [現在は記載なし] | [おもな自動車専用道路: 東海環状自動車道 山県 IC ～関広見 IC 記載] |
| 39 | 福井県, 石川県, 富 山県 エ8 | [現在は記載なし] | [おもな自動車専用道路: 東海環状自動車道 大野神戸 IC～大垣西 IC 記載] |
| 39 | 福井県, 石川県, 富 山県 エ8 | [岐阜県垂井町の都市記号] | [岐阜県垂井町の都市記号を岐阜県垂井町宮代 2957 番 地の 11 に移動] |
| 40 | 福井県, 石川県, 富 山県 カ3 | [航路到達名] ・東苦小牧・ | ・苦小牧東・ |
| 40 | 新潟県 コ1 | [航路到達名] ・東苦小牧・ | ・苦小牧東・ |

| 訂正箇所 | | 原 文 | 訂 正 文 |
|------|------------------|------------------------|--|
| ページ | 行 | | |
| 40 | 新潟県 ク 3 | [新潟県三条市の都市記号] ◎ | ◎ |
| 40 | 新潟県 ク 5 | [現在は記載なし] | [ダム名, ダム記号を記載] 八ッ場ダム |
| 41 | 愛知県とそのまわり ウ 1 | [現在は記載なし] | [おもな自動車専用道路: 東海環状自動車道 山県 IC ～関広見 IC 記載] |
| 41 | 愛知県とそのまわり イ 2 | [現在は記載なし] | [おもな自動車専用道路: 東海環状自動車道 大野神戸 IC～大垣西 IC 記載] |
| 41 | 愛知県とそのまわり イ 2 | [岐阜県垂井町の都市記号] | [岐阜県垂井町の都市記号を岐阜県垂井町宮代 2957 番 地の 11 に移動] |
| 41 | 愛知県とそのまわり ウ 4 | [現在は記載なし] | [埋立地: 愛知県碧南市衣浦ポートアイランド 記載] |
| 41 | 愛知県とそのまわり イ 6 | [現在は記載なし] | [国道番号: 47 を多気町の南に記載] |
| 42 | 愛知県とそのまわり カ 1 | まごめとうげ 馬籠峠 | まごめとうげ 馬籠峠 |
| 42 | 愛知県とそのまわり キ 2 | [現在は記載なし] | [おもな自動車専用道路: 三遠南信自動車道 天竜峡 IC ～龍江 IC 記載] |
| 42 | 愛知県とそのまわり キ 2 | [おもな道路とトンネル (矢筈トンネル)] | [おもな自動車専用道路: 三遠南信自動車道 喬木 IC ～矢筈トンネル 線種変更] |
| 42 | 愛知県とそのまわり キ 5 | [現在は記載なし] | [駅: JR 東海道本線 御厨駅 (磐田駅～袋井駅の間) 記載] |
| 42 | 愛知県とそのまわり ケ 2 | [現在は記載なし] | [高速道路: 中部横断自動車道 富沢 IC～南部 IC 記 載] |
| 43 | 関東地方 キ 2 | [現在は記載なし] | [おもな自動車専用道路: 相馬福島道路 桑折 JCT～伊 達桑折 IC 記載] |
| 43 | 関東地方 キ 2 | [現在は記載なし] | [おもな自動車専用道路: 相馬西道路 相馬山上 IC～相 馬 IC 記載] |

| 訂正箇所 | | 原 文 | 訂 正 文 |
|------|-----------------|-------------------------------------|---|
| ページ | 行 | | |
| 43 | 関東地方 キ3 | Jビレッジ | Jヴィレッジ |
| 43 | 関東地方 ウ2 | [新潟県三条市の都市記号] ◎ | ◎ |
| 43 | 関東地方 ウ4 | [現在は記載なし] | [ダム名, ダム記号を記載] ハッ場ダム |
| 43 | 関東地方 ウ4～5 | [現在は記載なし] | 「おもな道路：上信自動車道（地方高規格道路） 金井IC～箱島 IC 記載」 |
| 44 | 関東地方 ウ5 | 荒船山 | 荒船山 |
| 44 | 関東地方 イ7 | [高速道路：中部横断自動車道 富沢 IC～南部 IC（建設中の破線）] | [高速道路：中部横断自動車道 富沢 IC～南部 IC 記載] |
| 44 | 関東地方 エ7 | [現在は記載なし] | [高速道路：新東名高速道路 伊勢原 JCT～伊勢原大山 IC 記載] |
| 45 | 東京都とそのまわり ア4 | [現在は記載なし] | [おもな道路：甲府山梨道路（地方高規格道路）八幡南ランプ～岩手ランプ 記載] |
| 45 | 東京都とそのまわり エ5 | [現在は記載なし] | [高速道路：新東名高速道路 伊勢原 JCT～伊勢原大山 IC 記載] |
| 45 | 東京都とそのまわり オ4 | [現在は記載なし] | [おもな自動車専用道路：首都高速横浜北西線 横浜港北 JCT～横浜青葉 JCT 記載] |
| 45 | 東京都とそのまわり オ5 | [現在は記載なし] | [そのほかの鉄道, トンネル：西谷駅～羽沢横浜国大駅（相模鉄道），羽沢横浜国大駅～鶴見駅（JR 東海道貨物線） 記載] |
| 45 | 東京都とそのまわり オ5 | [現在は記載なし] | [そのほかの鉄道, トンネル：横浜羽沢駅～東戸塚駅（JR 東海道貨物線） 記載] |
| 46 | 東京都とそのまわり キ3 | [駅名] さめき | りゅうがさきし |
| 46 | 東京都とそのまわり ケ4 | [女の子の言葉] 道路 | 道路 |



| 訂正箇所 | | 原 文 | 訂 正 文 |
|------|------------|---------------------------------------|---|
| ページ | 行 | | |
| 47 | 首都東京 エ 2～3 | [そのほかの鉄道：都電荒川線の停留所の記載] | [そのほかの鉄道：都電荒川線、荒川一中前停留所～三ノ輪橋停留所、鉄道線、駅記号を記載、「みのわばし」の記載を終点の停留所脇に移動] |
| 48 | 首都東京 イ 4 | [施設名] しんこくりつきょうぎじょう 新国立競技場 | こくりつきょうぎじょう 国立競技場 |
| 48 | 首都東京 イ 5 | [駅記号：渋谷駅] | [渋谷駅の駅記号南側の張り出し削除] |
| 48 | 首都東京 ウ 3 | [駅記号：飯田橋駅] | [飯田橋駅の駅記号を新宿方面へ4ミリほど移動] |
| 48 | 首都東京 ウ 4 | [現在は記載なし] | [駅記号：地下鉄日比谷線 虎ノ門ヒルズ駅（霞ヶ関駅～神谷町駅） 記載] |
| 48 | 首都東京 エ 5 | 添付別紙（3）参照 [土地区分：「市街地」（築地市場跡地）] | 添付別紙（3）参照 [「市街地」を「そのほか」に変更] |
| 48 | 首都東京 エ 5 | 添付別紙（3）参照 [土地区分：「そのほか」（オリンピック選手村）] | 添付別紙（3）参照 [「そのほか」を「市街地」に変更] |
| 48 | 首都東京 エ 5 | 添付別紙（3）参照 [土地区分：「そのほか」（豊洲市場）] | 添付別紙（3）参照 [「そのほか」を「市街地」に変更] |
| 48 | 首都東京 エ 5 | 添付別紙（3）参照 [土地区分：「そのほか」（有明ロシアム北東側）] | 添付別紙（3）参照 [「そのほか」を「商業地」に変更] |
| 48 | 首都東京 ウ 5 | [現在は記載なし] | [駅記号：JR 山手線他 高輪ゲートウェイ駅（田町駅～品川駅の間） 「たかなわゲートウェイ」を記載、駅建設に伴う周辺鉄道線の削除、ルート変更] |
| 49 | 首都東京 イ 7 | [索引記号㊦] | [㊦の北にある索引記号㊧を削除] |
| 49 | 首都東京 エ 6 | [現在は記載なし] | [おもな道路、トンネル：海の森トンネル（フェリーターミナル～中央防波堤埋立地） 記載] |
| 49 | 首都東京 オ 6 | [おもな道路、橋梁：中央防波堤内側埋立地～外側埋立地（海の森大橋）] | [道路ルート変更] |



| 訂正箇所 | | 原 文 | 訂 正 文 |
|------|------------------|---|---|
| ページ | 行 | | |
| 49 | 首都東京 エ7, オ6~7 | [現在は記載なし] | [江東区, 大田区の中央防波堤埋立地内の区の境界を記載] |
| 49 | 首都東京 エ8 | [駅名: 東京モノレール] はねだくこうだい2ビル | はねだくこうだい2ターミナル |
| 50 | 東北地方 カ1 | [航路到達名] 東 ^{ひがし} 苦 ^く 小 ^こ 牧 ^{まい} へ | 東 ^{ひがし} 小 ^こ 牧 ^{まい} へ |
| 51 | 東北地方 キ4 | [現在は記載なし] | [おもな自動車専用道路: 三陸沿岸道路 久慈北IC~侍浜IC 記載] |
| 51 | 東北地方 キ5 | [現在は記載なし] | [おもな自動車専用道路: 三陸北縦貫道路 尾肝要道路 (田野畑村の西) 記載] |
| 51 | 東北地方 キ5 | [現在は記載なし] | [おもな自動車専用道路: 三陸北縦貫道路 岩泉道路~田老岩泉道路 (宮古市田老の北~田野畑村の南) 記載] |
| 51 | 東北地方 キ5 | [現在は記載なし] | [おもな自動車専用道路: 三陸沿岸道路 宮古中央JCT~田老真崎海岸IC (宮古市の北) 記載] |
| 51 | 東北地方 カ5 | [現在は記載なし] | [おもな自動車専用道路: 宮古盛岡横断道路 田の沢IC~手代森IC 記載] |
| 51 | 東北地方 カ5 | [岩手県紫波町の都市記号] | [岩手県紫波町の都市記号を岩手県紫波町紫波中央駅前二丁目3-1へ移動] |
| 51 | 東北地方 カ6 | [そのほかの空港 (花巻空港)] ⊕ | [国際線がある空港記号に変更] ⊕ |
| 52 | 東北地方 オ9 | [現在は記載なし] | [おもな自動車専用道路: 相馬福島道路 桑折JCT~伊達桑折IC 記載] |
| 52 | 東北地方 オ9 | [現在は記載なし] | [おもな自動車専用道路: 相馬西道路 相馬山上IC~相馬IC 記載] |
| 52 | 東北地方 カ10 | [施設名] Jビレッジ | Jヴァレッジ |
| 52 | 東北地方 ア9 | [新潟県三条市の都市記号] ◎ | ◎ |

| 訂正箇所 | | 原 文 | 訂 正 文 |
|------|------------------|--|--|
| ページ | 行 | | |
| 53 | 北海道地方 ウ 3 | [現在は記載なし] | [おもな自動車専用道路：深川・留萌自動車道 留萌大和田 IC～留萌 IC 記載] |
| 53 | 北海道地方 ウ 3 | [JR 鉄道線：札沼線，北海道医療大学～新十津川] | [削除， 終点となる北海道医療大学駅の駅記号を記載] |
| 54 | 北海道地方 オ 3 | [現在は記載なし] | [おもな自動車専用道路：旭川紋別自動車道 遠軽瀬戸瀬 IC～遠軽 IC 記載] |
| 54 | 北海道地方 オ 3 | [広域自然地名：丘陵名] しゅうめか きゅうりょう 白 糠 丘 陵 | しゅうめか きゅうりょう 白 糠 丘 陵 |
| 54 | 北海道地方 カ 1～2 | [アイヌ語地名の記載]  | [札幌の記載を削除， 知床のアイヌ語地名表記を訂正]  |
| 54 | 北海道地方 キ 3 | [現在は記載なし] | [おもな自動車専用道路：根室道路 温根沼 IC～根室 IC 記載] |
| 57 | ユーラシア， 北極 キ 3 | [ナロドナヤ山の標高数字] 1894 | 1895 |
| 57 | ユーラシア， 北極 エ 4 | [地名表記] ハリコフ | [ロシア語→ウクライナ語表記に変更] ハルキウ |
| 57 | ユーラシア， 北極 エ 5 | [地名表記] ドニエツク | [ロシア語→ウクライナ語表記に変更] ドネツク |

| 訂正箇所 | | 原 文 | 訂 正 文 |
|------|------------------|--------------------------|---|
| ページ | 行 | | |
| 58 | ユーラシア, 北極 ク 4 | [ヌルスルタンの都市記号] ■ | [人口 100~300 万人の記号にし, ヌルスルタンの文字の 大きさ変更] □ |
| 58 | ユーラシア, 北極 カ 6 | [マシャドの都市記号] □ | [人口 300 万人以上の記号にし, マシャドの文字の大き さ変更] □ |
| 58 | ユーラシア, 北極 ク 6 | [イスラマバードの都市記号] ■ | [人口 100~300 万人の記号にし, イスラマバードの文 字の大きさ変更] □ |
| 58 | ユーラシア, 北極 エ 9 | [アディスアベバの都市記号] □ | [人口 300 万人以上の記号にし, アディスアベバの文字 の大きさ変更] □ |
| 58 | ユーラシア, 北極 ケ 7 | [ティンブーの都市記号] ◎ | [人口 10~30 万人の記号にする] ○ |
| 58 | ユーラシア, 北極 シ 7 | [チャンシャー (長沙) の都市記号] □ | [人口 300 万人以上の記号にし, チャンシャー (長沙) の文字の大きさ変更] □ |
| 59 | アジア エ 1 | [地名表記] カザニ | カザン |
| 59 | アジア イ 2 | [地名表記] ハリコフ | [ロシア語→ウクライナ語表記に変更] ハルキウ |
| 59 | アジア イ 2 | [地名表記] ドニエツク | [ロシア語→ウクライナ語表記に変更] ドネツク |
| 59 | アジア カ 1 | [ヌルスルタンの都市記号] ■ | [人口 100~300 万人の記号にし, ヌルスルタンの文字 の大きさ変更] □ |
| 59 | アジア エ 3 | [マシャドの都市記号] □ | [人口 300 万人以上の記号にし, マシャドの文字の大き さ変更] □ |
| 59 | アジア カ 3 | [イスラマバードの都市記号] ■ | [人口 100~300 万人の記号にし, イスラマバードの文 字の大きさ変更] □ |
| 59 | アジア キ 4 | [ティンブーの都市記号] ◎ | [人口 10~30 万人の記号にする] ○ |

| 訂正箇所 | | 原 文 | 訂 正 文 |
|------|---------|-------------------------------|---|
| ページ | 行 | | |
| 59 | アジア カ5 | [プネの都市記号] ☐ | [人口 300 万人以上の記号にし、プネの文字の大きさ変更] ☑ |
| 59 | アジア カ5 | [コジコーデの都市記号] ◎ | [人口 50～100 万人の記号にし、コジコーデの文字の大きさ変更] ☐ |
| 59 | アジア ク5 | [地名表記] <u>チッタゴン</u> | <u>チャットグラム (チッタゴン)</u> |
| 60 | アジア コ4 | [チャンシャー (長沙) の都市記号] ☐ | [人口 300 万人以上の記号にし、チャンシャー (長沙) の文字の大きさ変更] ☑ |
| 60 | アジア コ4 | [フーチョウ (福州) の都市記号] ☐ | [人口 300 万人以上の記号にし、フーチョウ (福州) の文字の大きさ変更] ☑ |
| 60 | アジア コ4 | [シェンチェン (深圳) の都市記号] ☐ | [人口 300 万人以上の記号にし、シェンチェン (深圳) の文字の大きさ変更] ☑ |
| 60 | アジア サ5 | [都市記号、都市名] ☐ケソン | [都市記号、都市名を 2 ミリ西へ移動] |
| 61 | アフリカ オ9 | [ケープタウンの都市記号] ☐ | [人口 300 万人以上の記号にし、ケープタウンの文字の大きさ変更] ☑ |
| 61 | アフリカ カ9 | [岬名] アラガス ^{みさき} 岬 | ア ^{みさき} アラガス岬 |
| 62 | アフリカ ケ2 | [マシャドの都市記号] ☐ | [人口 300 万人以上の記号にし、マシャドの文字の大きさ変更] ☑ |
| 62 | アフリカ キ4 | [アスマラの都市記号] ◎ | [人口 50～100 万人の記号にし、アスマラの文字の大きさ変更] ☐ |
| 62 | アフリカ キ5 | [アディスアベバの都市記号] ☐ | [人口 300 万人以上の記号にし、アディスアベバの文字の大きさ変更] ☑ |

| 訂正箇所 | | 原 文 | 訂 正 文 |
|------|------------------|---|--|
| ページ | 行 | | |
| 62 | アフリカ キ 6 | [ザンジバルの都市記号] ◎ | [人口 100~300 万人の記号にし、ザンジバルの文字の大きさ変更] ☐ |
| 62 | アフリカ キ 6 | [ダルエスサラームの都市記号] ☐ | [人口 300 万人以上の記号にし、ダルエスサラームの文字の大きさ変更] ☐ |
| 62 | アフリカ キ 6 | [現在は記載なし] | [ドドマの都市名と都市記号を記載] ☐ドドマ |
| 63 | ヨーロッパ キ 7 | [アンドララペラの都市記号] ◎ | [人口 10 万人未満の記号にする] ◎ |
| 63 | ヨーロッパ コ 7 | [サラエボの都市記号] ◎ | [人口 50~100 万人の記号にし、サラエボの文字の大きさ変更] ☐ |
| 64 | ヨーロッパ サ 6 | [地名表記] <u>リボフ</u> | [ロシア語→ウクライナ語表記に変更] <u>リビウ</u> |
| 64 | ヨーロッパ ス 6 | [地名表記] <u>クリボイログ</u> | [ロシア語→ウクライナ語表記に変更] <u>クリビイリフ</u> |
| 64 | ヨーロッパ セ 6 | [地名表記] <u>ハリコフ</u> | [ロシア語→ウクライナ語表記に変更] <u>ハルキウ</u> |
| 64 | ヨーロッパ セ 6 | [地名表記] <u>ドニエツク</u> | [ロシア語→ウクライナ語表記に変更] <u>ドネツク</u> |
| 64 | ヨーロッパ セ 6 | [地名表記] <u>ザポロージエ</u> | [ロシア語→ウクライナ語表記に変更] <u>ザポリージャ</u> |
| 65 | 北アメリカ, 南アメリカ ウ 4 | [国の境界線]  | [国の境界線を黒 1 点鎖線と赤網に訂正]  |
| 65 | 北アメリカ, 南アメリカ ク 4 | [諸島名] <u>クイーンシャーロット諸島</u> | <u>ハイダグワイ</u> (クイーンシャーロット諸島) |

| 訂正箇所 | | 原 文 | 訂 正 文 |
|------|------------------|--|---|
| ページ | 行 | | |
| 65 | 北アメリカ, 南アメリカ ケ5 | [山岳標高:セントヘレンズ山] <u>2500</u> | <u>2549</u> |
| 65 | 北アメリカ, 南アメリカ シ8 | [グアテマラシティの都市記号] ☐ | [人口 50~100 万人以上の記号にし, グアテマラシティの文字の大きさ変更] ☐ |
| 65 | 北アメリカ, 南アメリカ ス8 | [テグシガルパの都市記号] ☐ | [人口 100~300 万人の記号にし, テグシガルパの文字の大きさ変更] ☐ |
| 65 | 北アメリカ, 南アメリカ ソ8 | [現在は記載なし]  | [トリニダード・トバゴとベネズエラの国境線 記載]  |
| 66 | 北アメリカ, 南アメリカ タ11 | [クイアバの都市記号] ☐ | [人口 50~100 万人以上の記号にし, クイアバの文字の大きさ変更] ☐ |
| 66 | 北アメリカ, 南アメリカ ソ12 | [サンミゲルデツクマンの都市記号] ◎ | [人口 50~100 万人の記号にし, サンミゲルデツクマンの文字の大きさ変更] ☐ |
| 67 | オセアニア ア4 | [チャンシャーの都市記号] ☐ | [人口 300 万人以上の記号にし, チャンシャーの文字の大きさ変更] ☐ |
| 67 | オセアニア エ7 | [ジャヤプラの都市記号] ○ | [人口 30~50 万人の記号にする] ◎ |
| 67 | オセアニア エ8 | [ケアンズの都市記号] ◎ | [人口 10~30 万人の記号にする] ○ |
| 67 | オセアニア オ10 | [ニューカッスルの都市記号] ◎ | [人口 10~30 万人の記号にする] ○ |
| 67 | オセアニア キ10 | [オークランドの都市記号] ☐ | [人口 100~300 万人以上の記号にし, オークランドの文字の大きさ変更] ☐ |
| 68 | オセアニア シ1 | [諸島名] <u>クイーンシャーロット諸島</u> <small>しよとう</small> | <u>ハイダグワイ (クイーンシャーロット諸島)</u> <small>しよとう</small> |
| 68 | オセアニア ス2 | [山岳標高:セントヘレンズ山] <u>2500</u> | <u>2549</u> |

| 訂正箇所 | | 原 文 | 訂 正 文 |
|------|---------------------------|------------------------------|--|
| ページ | 行 | | |
| 68 | オセアニア タ 5 | [グアテマラシティの都市記号] ☐ | [人口 50～100 万人以上の記号にし、グアテマラシティの文字の大きさ変更] ☐ |
| 68 | オセアニア チ 5 | [テグシガルパの都市記号] ☐ | [人口 100～300 万人の記号にし、テグシガルパの文字の大きさ変更] ☐ |
| 69 | 日本の年平均降水量と海流、雨温図 | 添付別紙 (4) 参照 [現在は記載なし] | 添付別紙 (4) 参照 [「 ^{さいこう} 最高気温」の枠内に、「 ^{しずおかけんはままつ} 静岡県浜松市 (2020. 8. 17)」を埼玉県熊谷市の下に記載し、浜松市を引き出し線で示す] |
| 72 | 日本の産業 3 日本の工業分布 | 添付別紙 (5) 参照 [現在は記載なし] | 添付別紙 (5) 参照 [高速道路：東海環状自動車道 大野神戸 IC～大垣西 IC 記載] |
| 72 | 日本の産業 3 日本の工業分布 | 添付別紙 (5) 参照 [現在は記載なし] | 添付別紙 (5) 参照 [高速道路：東海環状自動車道 山県 IC～関広見 IC 記載] |
| 78 | 日本の歴史② ①19世紀後半の世界 | アメリカ号 | アメリカ号 |
| 84 | 日本の都道府県の統計 年間商品販売額 福岡県 | 228,347 | 228,347 |
| 85 | 世界のおもな国の統計 オリンピックとワールドカップ | 東京 (1964,2020年) | 東京 (1964,2021年) |
| 87 | さく いん 日本 ㊦ | ㊦いが 伊賀[三重]……34ヶ3 | ㊦いが 伊賀[三重]……34ヶ4 |
| 97 | 日本の自然災害 大きな被害をもたらした台風の進路 | 添付別紙 (5) 参照 [「㊦カスリーン」の進路] | 添付別紙 (5) 参照 [「㊦カスリーン」の進路を北緯 27° 付近～34° 付近やや西へ移動し、房総半島南端を通るようにする] |
| 97 | 日本の自然災害 | 添付別紙 (6) 参照 [現在は記載なし] | 添付別紙 (7) 参照 [「 ^{けいむ} 令和 2 年 7 月豪雨 (2020 年 7 月)」を記載。熊本県球磨村に●を置き、引き出し線で示す] |

| 訂正箇所 | | 原 文 | 訂 正 文 |
|------|-------------------|--|---|
| ページ | 行 | | |
| 98 | 日本の自然災害 | 添付別紙 (6) 参照 [現在は記載なし] | 添付別紙 (7) 参照 [「令和元年東日本台風 (2019年10月)」を追加。 長野県長野市, 福島県須賀川市, 千葉県鋸南町の3か所に●を置き, 引き出し線で示す] |
| 100 | 世界の国々 アフリカ西部 | 添付別紙 (8) 参照 [現在は記載なし] | 添付別紙 (8) 参照 [ガンビアの首都名: バンジュールと首都記号を記載] |
| 100 | 世界の国々 アフリカ西部 | 添付別紙 (8) 参照 [現在は記載なし] | 添付別紙 (8) 参照 [ギニアビサウの首都名: ビサウと首都記号を記載] |
| 100 | 世界の国々 アフリカ西部 | 添付別紙 (8) 参照 [現在は記載なし] | 添付別紙 (8) 参照 [サントメ・プリンシペの首都名: サントメと首都記号を記載] |
| 100 | 世界の国々 ヨーロッパの国々の国旗 | 添付別紙 (8) 参照 [国旗: リトアニア] | 添付別紙 (8) 参照 [国旗の縦横比を3:5にする] |
| 100 | 世界の国々 ヨーロッパ中央部 | 添付別紙 (8) 参照 [イギリスの記載と図中左上の注釈「*イギリスは2016年の国民投票で半数以上がEU離脱に賛成した。」] | 添付別紙 (8) 参照 [イギリスに付記している EU 加盟の国の記号を削除し, 図中の左上の注釈を「*イギリスは2020年1月31日にEUから離脱した。」とする] |
| 67 | オセアニア ア9 | [ポートヘッドランドの都市記号] ◎ | [人口10万人未満の都市記号にし, ポートヘッドランドの文字の大きさを変更] ◎ |
| 77 | 年表 | <u>2020</u> 東京で2度めのオリンピック・パラリンピック開催 | <u>2021</u> 東京で2度めのオリンピック・パラリンピック開催 (予定) |

番号

原文

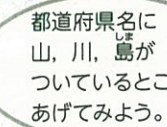
5 日本の47都道府県



わたしたちの問題に答えられるかな。



海に面していない都道府県をいくつか言えるかな。



都道府県名に山、川、島がついているところをあげてみよう。



わたしがこの地図帳のあんないをします。



地図のようせいコンパス



いちばん多くの県と接している都道府県はどこでしょう。



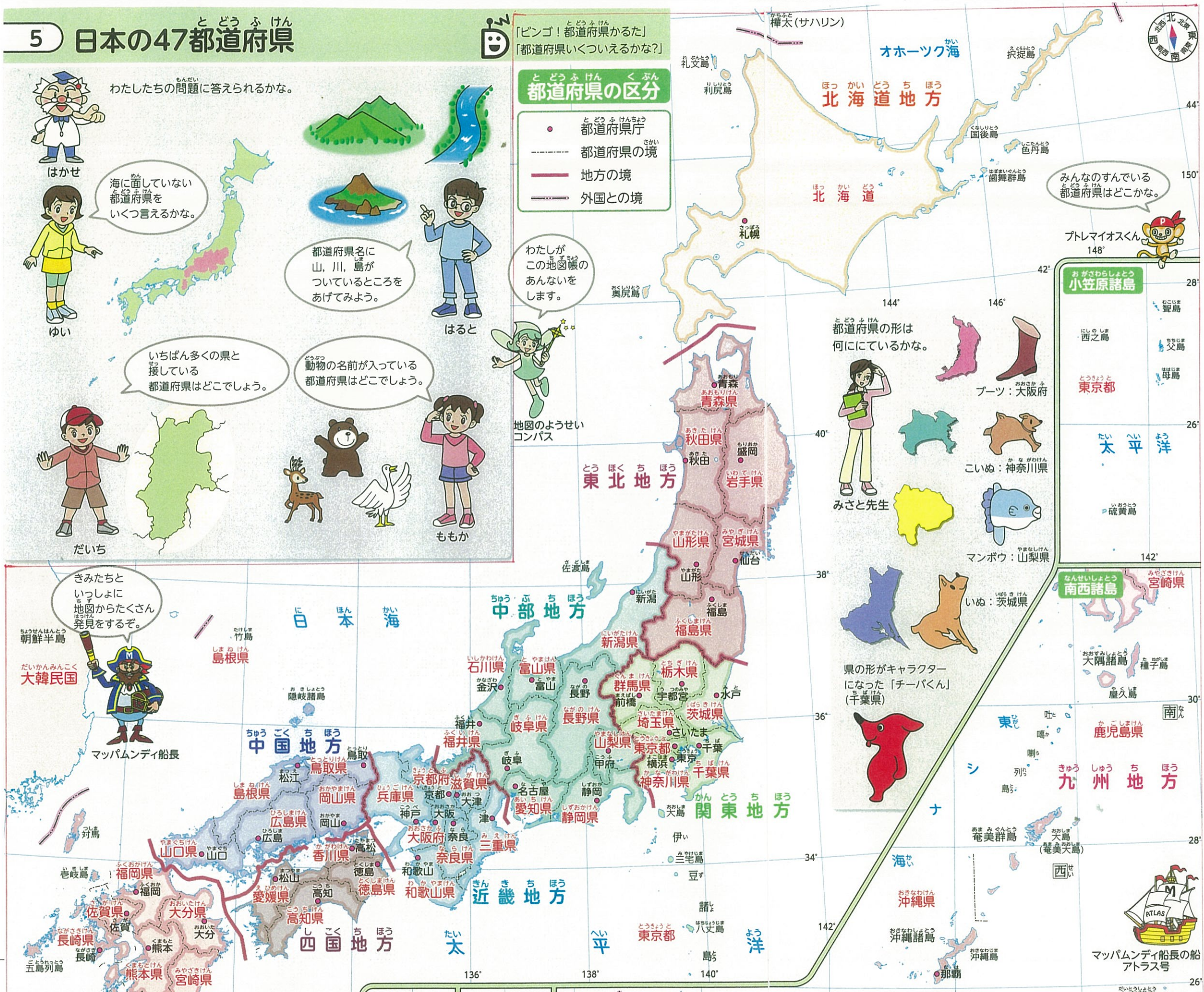
動物の名前が入っている都道府県はどこでしょう。



「ピンゴ! 都道府県かるた」 「都道府県いくつかいえるかな?」

とどうふけん くぶん 都道府県の区分

- 都道府県庁
- 都道府県の境
- 地方の境
- 外国との境



都道府県の形は何にしているかな。



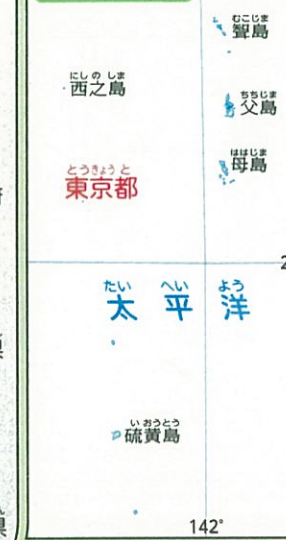
県の形がキャラクターになった「チーバくん」(千葉県)



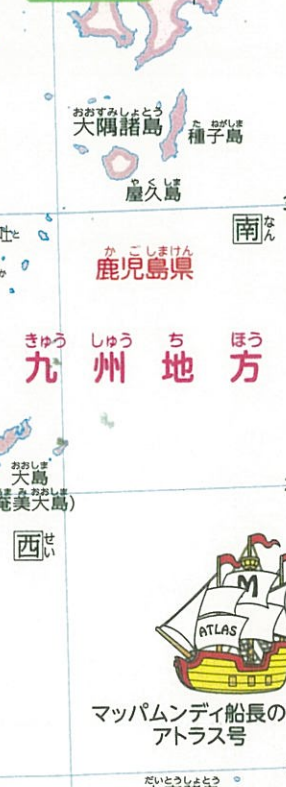
みんなのすんでいる都道府県はどこかな。

プトレマイオスくん

おがさわらしょとつ 小笠原諸島



なんせいしよとつ 南西諸島



きみたちと いっしょに 地図からたくさん 発見をするぞ。



マップマンディ船長



マップマンディ船長の船 アトラス号

わたしたちの問題に答えられるかな。

はかせ

海に面していない都道府県をいくつか言えるかな。

ゆい

都道府県名に山、川、島がついているところをあげてみよう。

はると

わたしがこの地図帳のあんないをします。

いちばん多くの県と接している都道府県はどこでしょう。

だいち

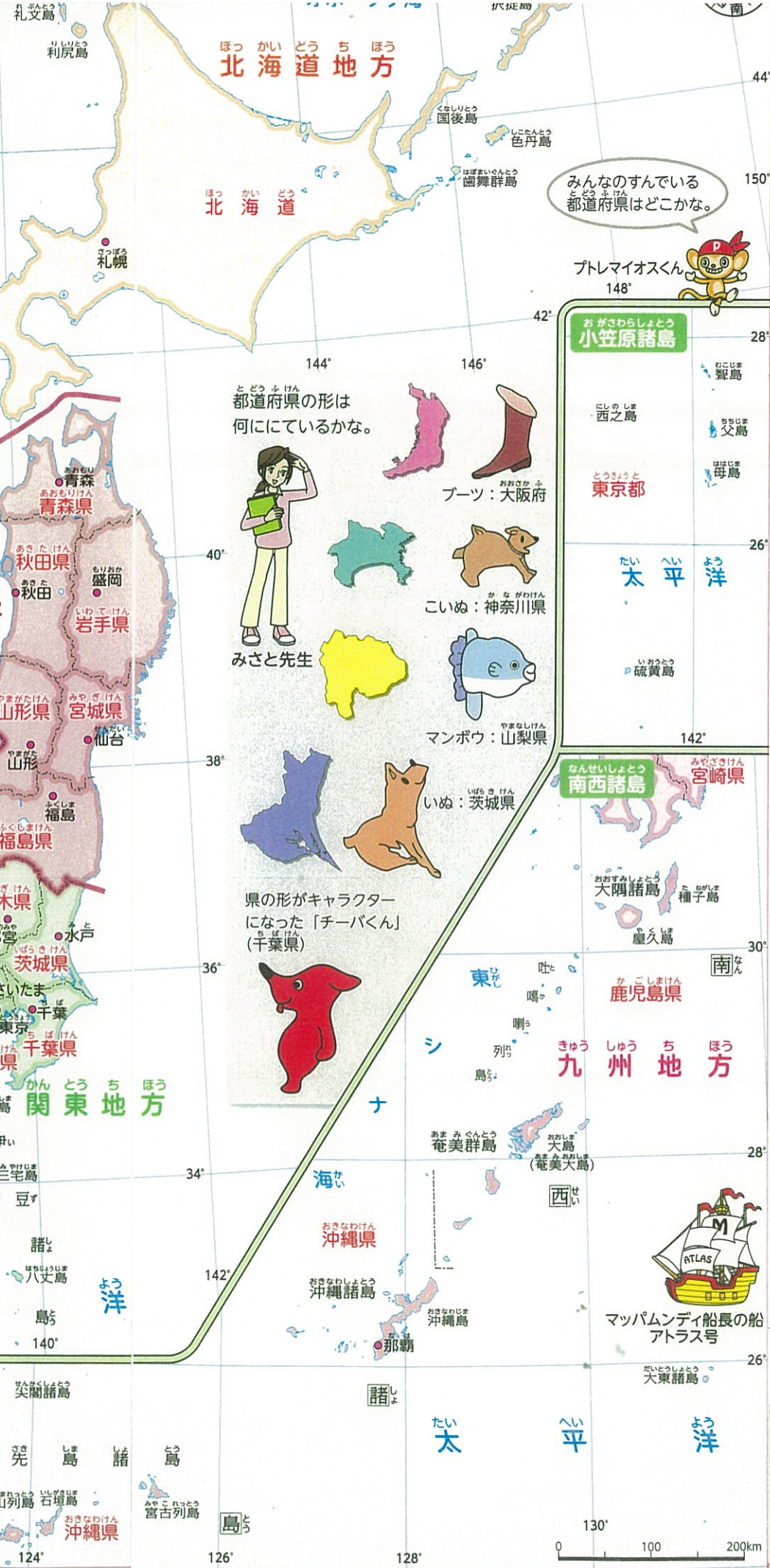
動物の名前が入っている都道府県はどこでしょう。

ももか

地図のようせいコンパス

とどうふけんくぶん 都道府県の区分

- 都道府県庁
- 都道府県の境
- 地方の境
- 外国との境



都道府県の形は何にしているかな。

みさと先生

ブーツ：大阪府

こいぬ：神奈川県

マンボウ：山梨県

いぬ：茨城県

県の形がキャラクターになった「チーバくん」(千葉県)

きみたちと
いっしょに
地図からたくさん
発見をするぞ。

マツパマンディ船長

みんなのすんでいる
都道府県はどこかな。

プレマイオスクン

おがさわらしょとう
小笠原諸島

西之島

父島

母島

東京都

太平洋

硫黄島

なんせいしよとう
南西諸島

宮崎県

大隅諸島

種子島

鹿久島

鹿児島県

九州地方

おきなわけん
沖縄県


沖縄諸島

那覇

大東諸島

太平洋

マツパマンディ船長の船
アトラス号



番号

訂正文

5 日本の47都道府県



わたしたちの問題に答えられるかな。



海に面していない都道府県をいくつか言えるかな。



都道府県名に山、川、島がついているところをあげてみよう。

いちばん多くの県と接している都道府県はどこでしょう。

動物の名前が入っている都道府県はどこでしょう。



だいち



ももか



「ピンゴ! 都道府県かるた」
「都道府県いくつか言えるかな?」

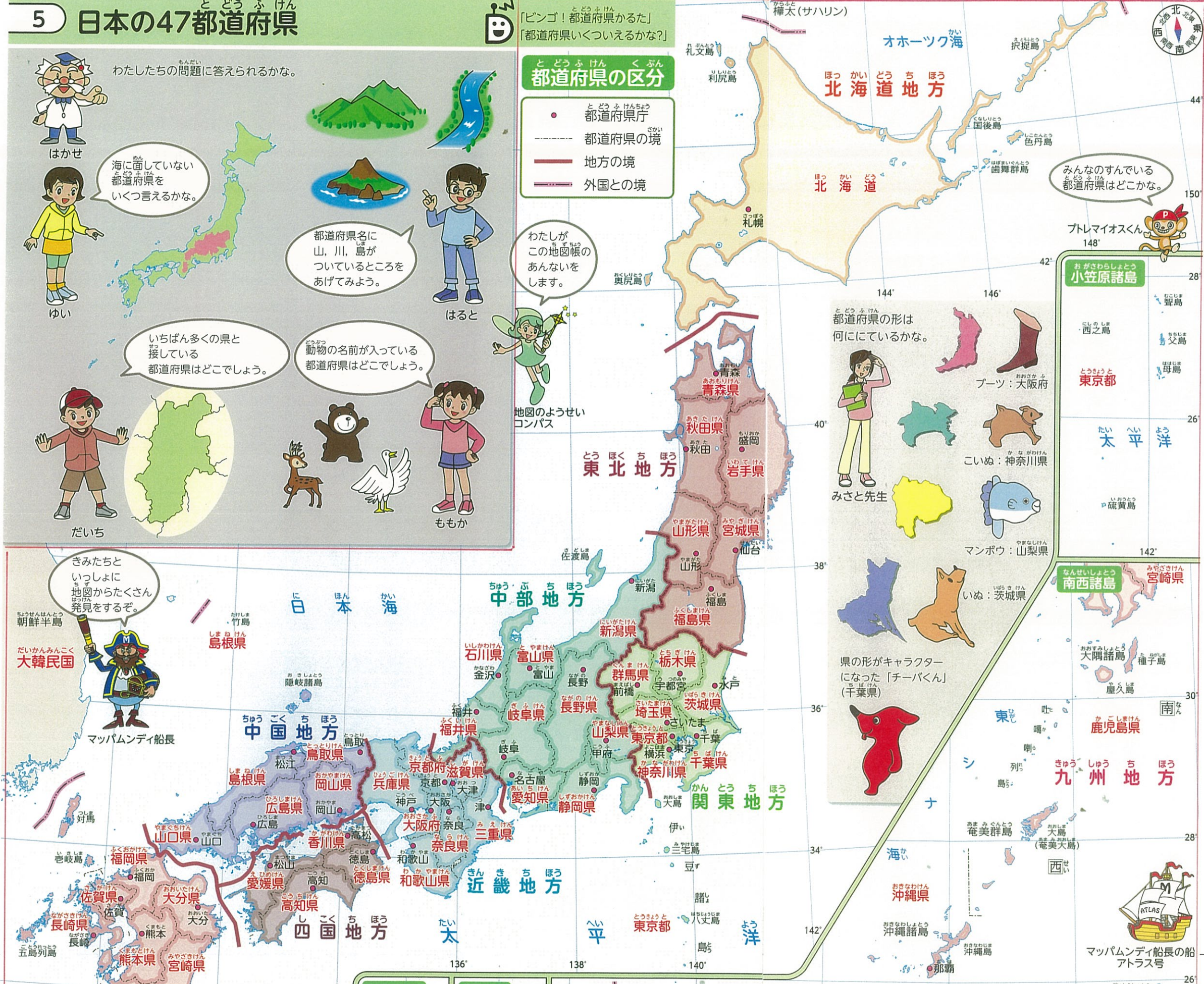
都道府県の区分

- 都道府県庁
- 都道府県の境
- 地方の境
- 外国との境

わたしがこの地図帳のあんないをします。



地図のようせいコンパス



都道府県の形は何にしているかな。



県の形がキャラクターになった「チーバくん」(千葉県)



きみたちと一っしょに地図からたくさん発見をするぞ。



マップマンディ船長

みんなのすんでいる都道府県はどこかな。



おがわらしょとう 小笠原諸島

西之島 父島 母島

東京都

硫黄島

太平洋

南西諸島

宮崎県

大隅諸島 種子島 鹿久島

鹿児島県

九州地方

奄美群島 大島 (奄美大島)

沖縄県

沖縄諸島

那覇

ATLAS

マップマンディ船長の船 アトラス号

5 日本の47都道府県

「ピンゴ! 都道府県かるた」
「都道府県いくつ見えるかな?」

都道府県の区分

- 都道府県庁
- 都道府県の境
- 地方の境
- 外国との境



わたしたちの問題に答えられるかな。



海に面していない都道府県をいくつ言えるかな。



都道府県名に山、川、島がついているところをあげてみよう。

わたしがこの地図帳のあんないをします。



地図のようせいコンパス



いちばん多くの県と接している都道府県はどこでしょう。

動物の名前が入っている都道府県はどこでしょう。



都道府県の形は何にしているかな。



みさと先生

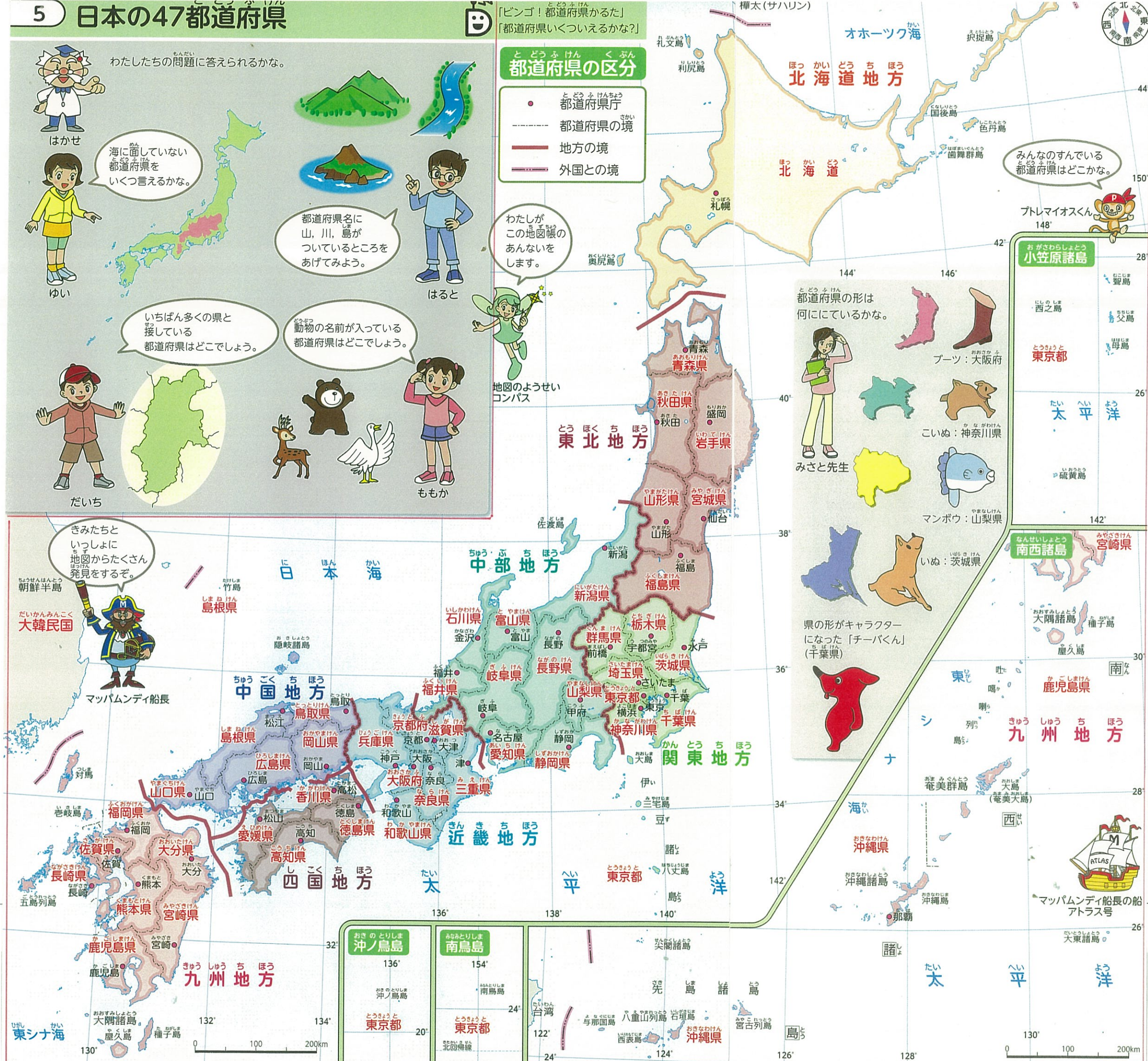
マンボウ：山梨県

県の形がキャラクターになった「チーバくん」(千葉県)



きみたちと一っしょに地図からたくさん発見をするぞ。

朝鮮半島
大韓民国



みんなのすんでいる都道府県はどこかな。



小笠原諸島

西之島
東京都

太平洋

南西諸島

宮崎県
大隅諸島
種子島
鹿久島

鹿児島県

九州地方



大東諸島

東シナ海

九州地方

四国地方

近畿地方

関東地方

中部地方

東北地方

北海道地方

0 100 200km

0 100 200km

0 100 200km

0 100 200km

0 100 200km

番号

原文

訂正文

97
98
99
100

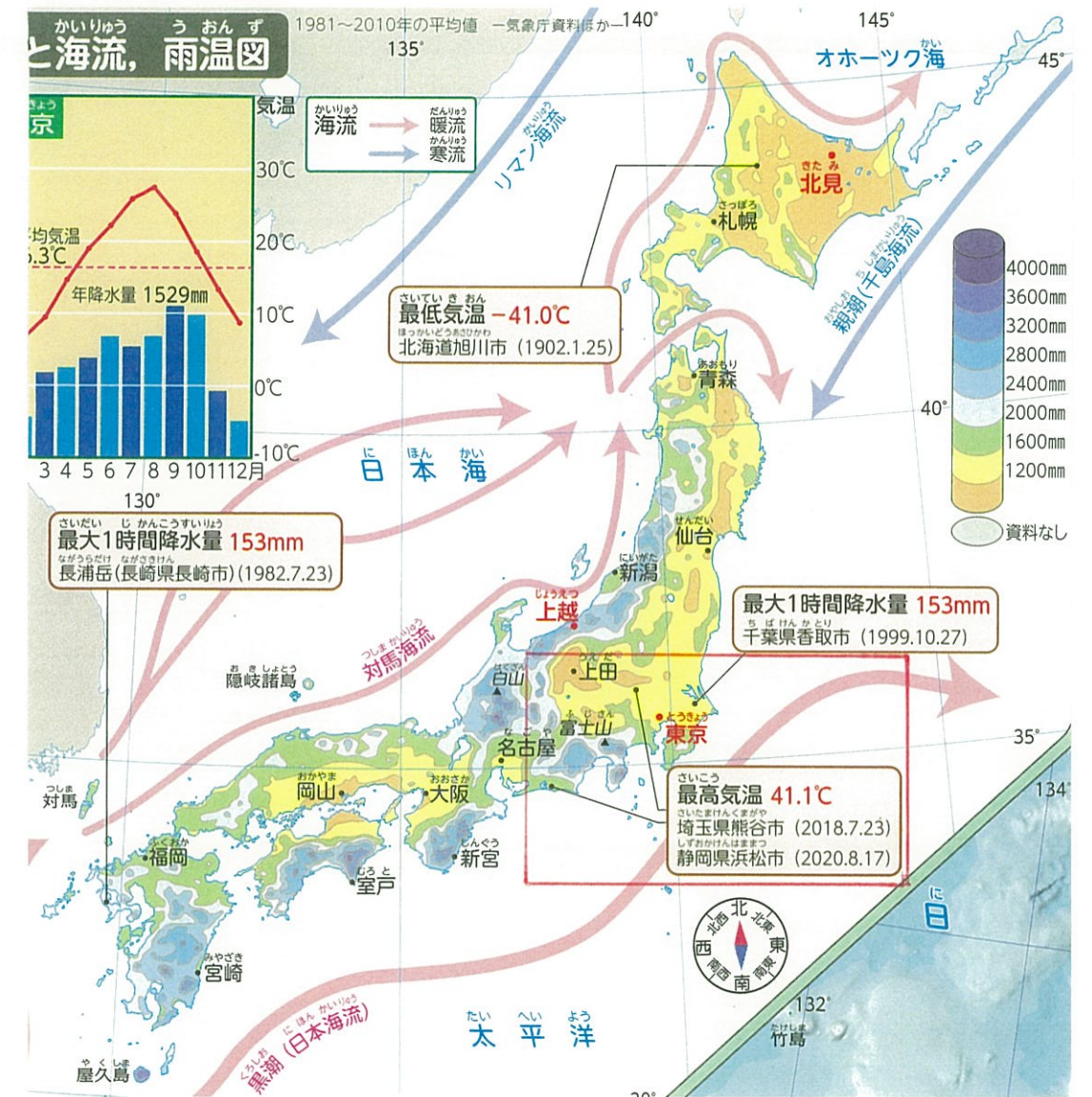
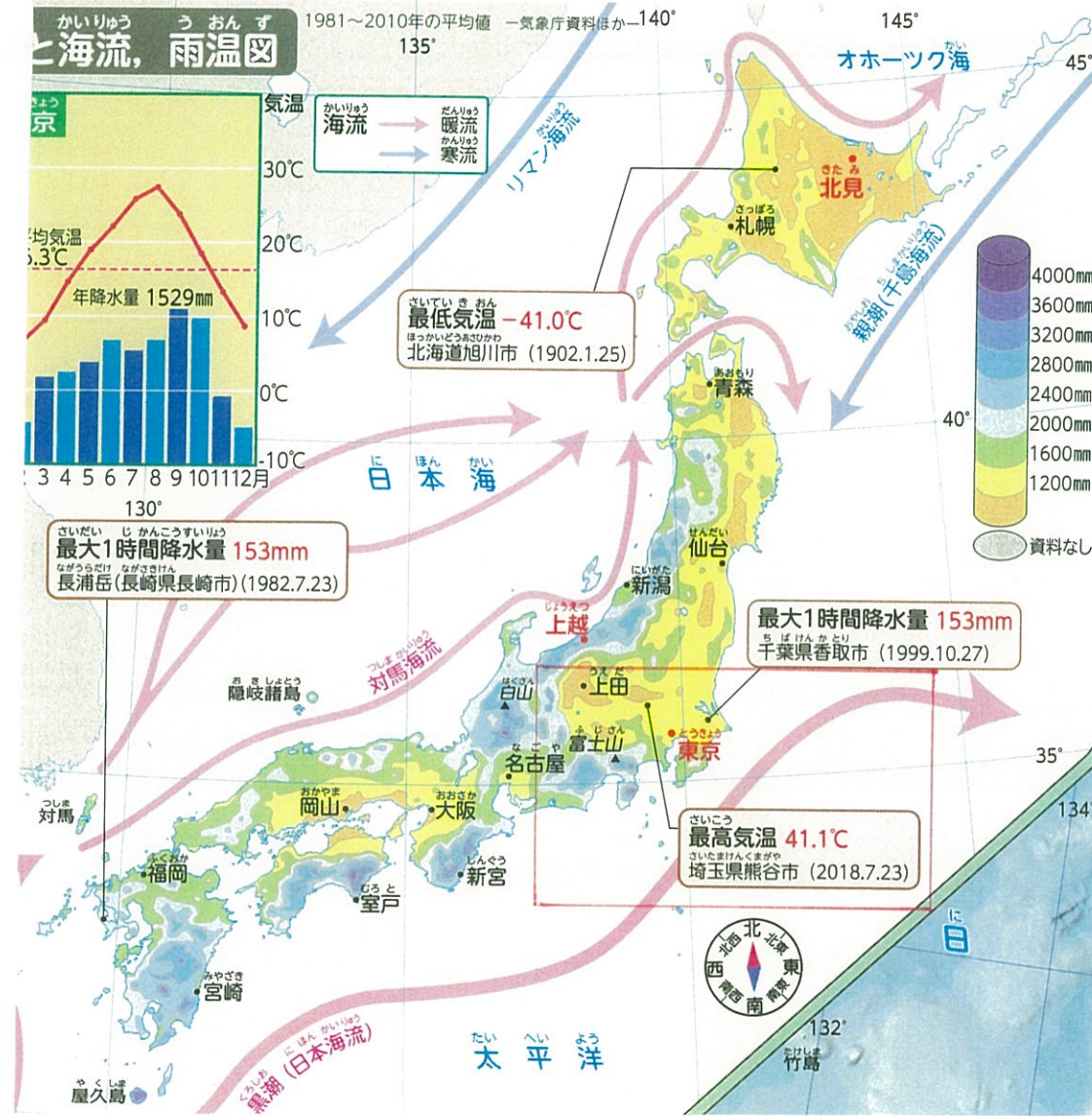


番号

原文

訂正文

180

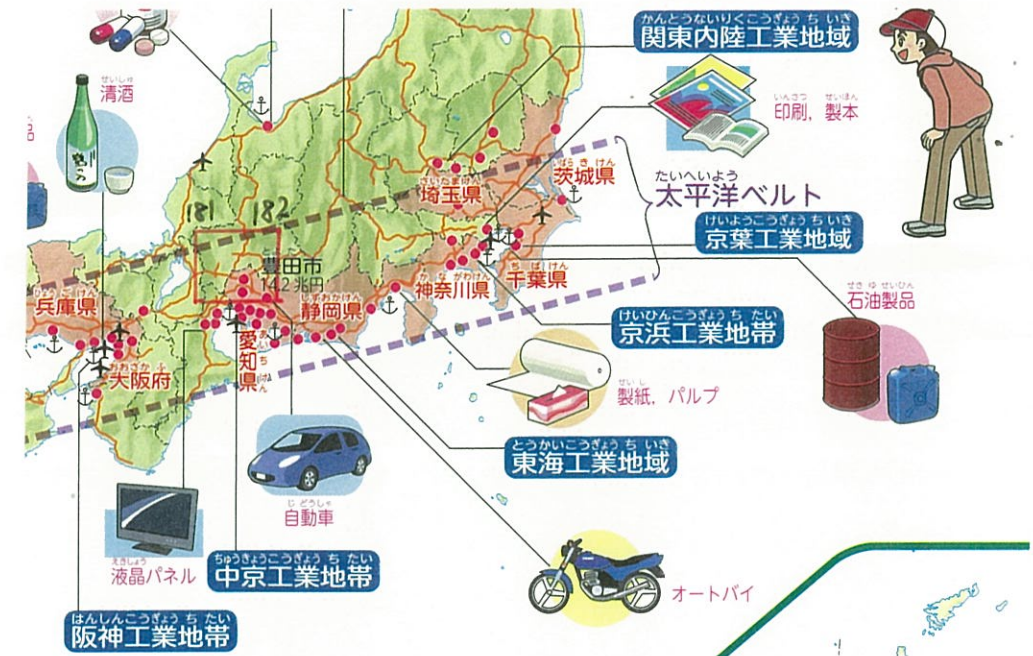


番号

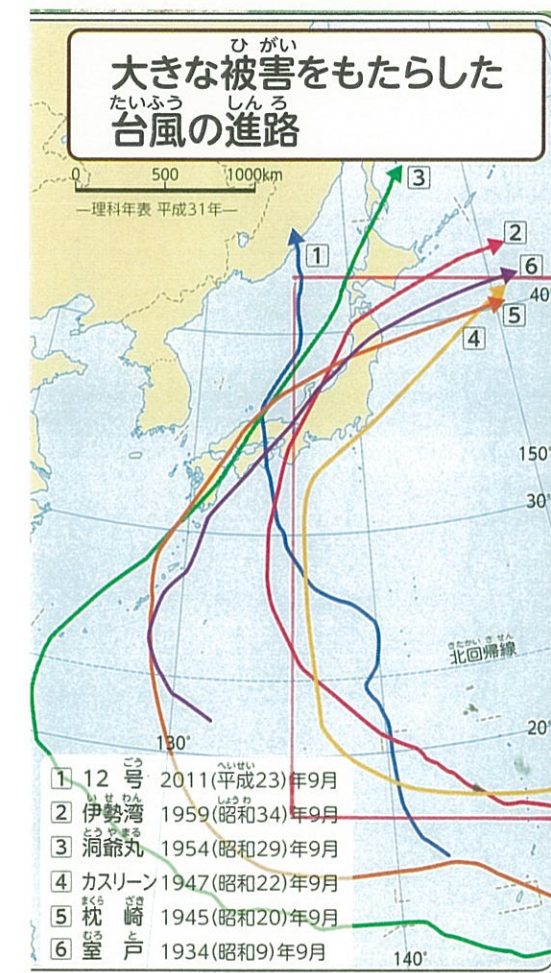
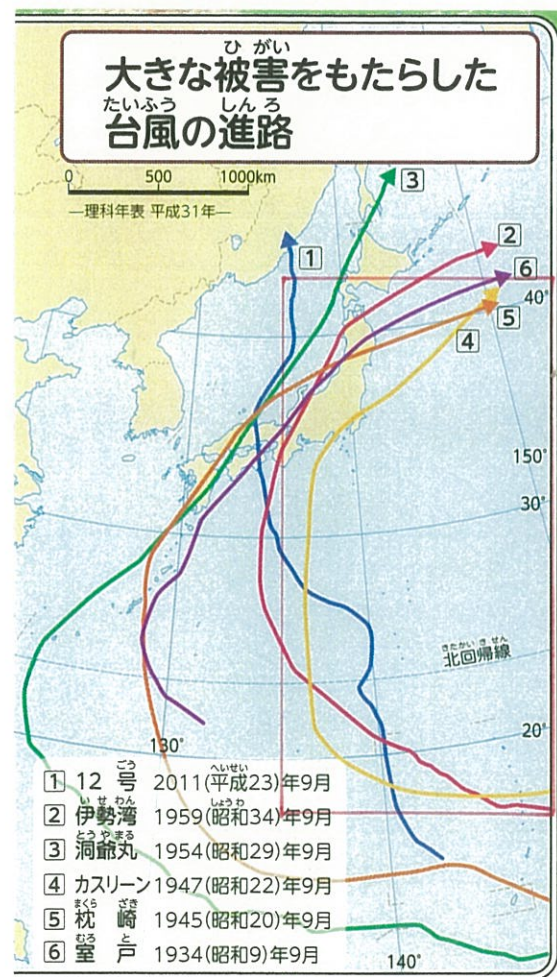
原文

訂正文

181
182



187



番号

原文

訂正文

190
191
192
193
194

